



DIPUTACIÓN DE BADAJOZ

ÁREA DE CULTURA Y DEPORTE
SERVICIO DE ARCHIVO PROVINCIAL



... de ...

... de ...

Catharina Sanchez

... de ...

... de ...

... de ...

... de ...

... de ...

... de ...

... de ...


... de ...

... de ...

... de ...

... de ...

11



11/ En cada año veinte y quatro

399

En el V.º al cura Parrocho

Cathalina Sanchez

Una casa en la Calle

de la Escalada con su

Coxral y Cavallería de

ocho varas de frente y doce

de fondo linda à la dña.

Diego Barrero y à la

Yguenda Bant. Perer

cuo alquiler anual

de Reula por quaxenta

y quatro rs. V.º

Tiene de carga doce

Naes vellon Naes

anuales ~~se~~ que se

pagar al Hospital de

Guareña.

Una pieza de

al río el Leño de

Enana distante media

legua de una fanega

de segunda calidad linda

de Levante dehesa del

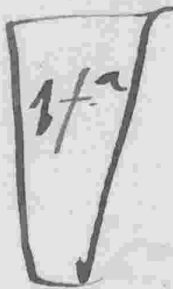
Camero Poniente Jr. Sr.^{te}

400-

Concei Nonne Vuuda &

8^a

Alonso Garcia Mancha



Su Jr. Pedro Campo

es como se figura.

La Cathalina Alonso

& Godoi

Una casa en la calle

de los malfeitos con su

Coxal Cavalleriza y



Pagan a veinte y dos varas

de frente y tiene de fondo

linda a la derecha poro

Carraval y a la izquierda

Dr. Pedro Sodi que alg.

anual se regula por

Ziento treinta y dos

Kales Vellon R

Una piera de ora

al ruis al camino del

Alcornoque distante

trescientos pasos R

Dr. Sodi



tres fanegas & primeras

401

Calidad linda a Levantada

gr^{co} Juan^{co} Alejandro So^{co}

niente el Camino Norte

gr^{co} Alonso Malfeito

San D^o Balthasar

Barças es como refre^o

Otra piedra & turra

al sitio el Barruallo

distante medio quanto

de legua & fanega

6^o
3f

San B^o



media e primera calidad

linda a Levante Juan

Barrera Poniente D. Al

pandro Contes Noxe D.

Alonso Galfeito sus D.

Balthasar e Bargas es

como se figura.

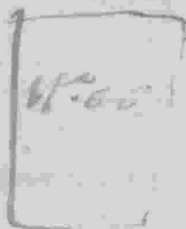
Otra piedra de traza.

al río de buena christia

na distante medio quar

to de legua e fanegay

6^a



Mellino



media y segunda calidad

A.º 2

linda a Levante y Poniente

ente Sr. Vicente Cortes

el camino San Sr. Bat.

thazar de Bargas es como

se figura.

Otra pieza a una


de Juanam.

a al sitio del camino de

Valverde distante tres u.

entos pasos de dos fan.

de primera calidad linda



à Levante D.^o Xizente Cortes

Poniente D.^o Alonso Mal

esto Nove tierras das

5^a

Concepciones & Medellin

2^f

Sus el camino es como

re figura.

Otra piera & tina.

al río Los Zerrillos

distante medio quarto

H. de Pedro

& legua & fanega y

media & seg.^{da} Calidad



linda a levante Manuel

403

Sebastian Poniente D. Fa

8a

bian Frances pro. Norte

1/2

Fran. Silo Sur del Rio

es como se figura

Otra pieza a Tierra

al otro a la quera dia

Wad Pedro

80 007 - ...

un quanto a legua a

9a

2f

dos fanegas a tercera

calidad linda a Levante



Carrino el Chaparral

Doniense Miguel Terrero

Moza Juan de la Man

90
25
cha San Matias de La

nos es como se fig^a

otra piera de bria.

al rio de las bendillas

hon^d

distante medio quanto

de legua de media fan

negra de segunda calidad

linca à Levante Dr. Alonso

104

Malfeiro Poniente la baxou

Nome Dr. Juan de Lano

8a

6v.

Sur Dr. Sebastian Matheos

es como refigura.

Otra piera Otra.

Al camino de lano

her. distante medio quanto

8a

3/6v.

de legua de fanega y

media de legua de calidad

de legua de calidad

de legua de calidad



linda à Levante Anxo

Roman Poniente Camino

de lomo Ronce Diego

Martin San Joseph

Antonio es como se

figura.

Otra pieza de una

al riuo de las praderas

distante un quanto de

legua e dos fanegas de

excelencia Caleda linda

14.

17.

herd.



à Levante Heredero de

405

D^{no} Alonso Arias Joniena

Dehesa de la Oliva Nueva

el Cerro de S^{ra} D^{na} Alonso

Retamal p^{ro}. es como

re figura.

Otra p^{er}ta de tierra.

al sitio de la Luesera

distante una legua de

tres fanegas de tierra

9a

27

10a

28

J^{no} Gomez

calidad linea a Levante

Juan de la Mancha Ponie

entre Juan. Mancha Torre

el camino de Villapozalo

9.a

3f

Sur D. Fernando Cortes

es como se figura.

Otra pieza de tierra

al vicio de la hoya de

heredades

poros durante media

legua de dos fanegas



La tercera calidra linea

a Levante la veneda son.

Juan Retamal Monte

Carrino de Villagordeal

9a

25

San Jo. Juan. Contes es como

re figura.

Otra piera de cana.

al rio el poro el bache

Ues distante una legua

de tres fanegas de escoria



Calidad linda à Levante

Jn Pedro Carrasco Poniente

herd.

tierras de la Iglesia Nove

Juan. Blas sus tías.

9a
3/

de las Animas es como

se figura.

Otra pieza de tierra.

al río del Cerro mentidero

herd.

durante una legua de

dos fanegas de vacera



calidad linda a Levante

el Terro Poniente D. Pedro

Arias Norte D. Pedro Mat

seño sur D. Alonso Cas

mas es como se fig

Otra pieza de tierra

al rio de la Vereda de la

Hozquilla distante una

legua de tres fanegas

de tercera calidad

9.^a
2.^{fe}

non.



línea à Levante Alonso

Silos Poniente Juan de la

9a
3f

Mancha Monte la Bexeda

Su d^o Juan Fran^{co} es como

se figura

Una pira de xina

al río de la Alberca

de la maia distante

head

una legua de do fan

9a
2f

de tercera Calidad línea

à Levante d^o Pedro

Campos Poniente Manuel

Sebastian Rome D. Juan

Juan Sur D. Maria

Sur como e/fig.

Otra pira e/fig.

al sur de los Angeles

distante legua y media

de quatro fanegas e/

tercera caliosa Linda

a Levante Juan Quintero

1.º

2.º

4.º



poniente el Terro de Pedro
Mendez Norte tirado de

nra. ^{ra} del Castillo su d^o

Juan Carrasco es como
se figura

Otra pieza de tierra

atrás de el Terro de Pedro

Mendez distante una le
gua de dos fanegas de ter.
cera calidad linda a lev.

hered.

Pedro Cores Poniente d^o

9^a
[27]
[]

Alexandro Cores Norte

el camino su d^o Juan

de Abalos es como se fig.

121

Otra pieza de tierra al

sitio de la Vereda de Pedro

hed.

Martin distante una legua

de dos fanegas inutiles por

naturalera linda a Levante

Manuel Sebastian Poniente

Inst.
2f.

D. Juan Fran. Norte la Al-

berca Sur D. Juan Davalos

es como se figura y otros

Otra pieza de tierra al

sitio el camino de los pozos

hed.

distante media legua de

9a

4f.

quatus fanegas de tercera

calidad linda a Levante

Don Juan Fran^{co}. Poniente y

Norte la Dehesa Boyal

Sur el Camino de Villagon

zalo es como se figura.

Tienen a cargo las

tierras expresadas seis

mill y seiscientos reales

Reales anuales ciento

noventa y ocho que se pagan

a Don Alonso Gutierrez

Vecino de Arxio de Mérida.



Se pide anualmente

4to

tres reales y diez más corres-

pondientes del real. Noimble

de 200 y diez y m

puestos sobre una fanega

tierra al sitio de los pon-

tones propia de Juan de

man Rubio.

Ydem tres reales y

diez más correspondien-

tes del real. Noimble

El Ziento y diez ympuesto
sobre una fanega de trigo
del Cerro de la Caverna
propia del dicho Juan
Roman Rubio.

Dos Bueyes de labor.

Quatro obejas finas.

Tres Tendidas de

sobre año.

Un Jumento de
trabajo.

Cathalina Coues

411

Una Casa en la Calle que
da a la Plaza con su Coural
y Pajan a siete Varas
de frente y diez y seis
de fondo linda a la dha.
María Nimenec y a la
y izquierda Pedro Oliva
cuyo alquiler anual
se Regula por cinquenta

y cinco rs. Vn

Tiene el campo quinientos

centos y cinquenta rs.

Vellon de pñal. Kaitos

ánuales diez y seis

Kales y diez y siete

más que se paga del

Convento de N. S. de las

Purísima Concepción

de la V. de Medellín.

Una piedra de tierra

412

al río de Rora la china

distante un quanto de

legua de tres Telemines

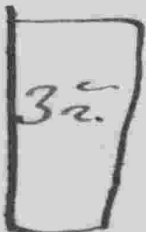
de segunda calidad linda

a Levante hacia las

Animas Poniente el crudo

Monte Peono Oliva Lorano

8^a



Su Peono Rammas es

como se figura.

Tiene a cargo los

mitos treinta y ocho

Reales a pieal Reitos

anuales uno y quatro

mitos que en cada un

año se pagan a los

Fernando Milanes pro.

de la Zarza

Otra piera a traxa

al riuo a cavildo dist.



en quatro e legua e tres

A13

Telemines e tercera cali-

das linoa a Levante Fran^{ca}

Remeniro Poniente Pon

Oliva Torre Herederos de

Sebastian Malfico San

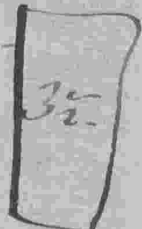
las Veredas Escoria

se figura.

Yn Tumento Zerrado

Yn Zendo

9a



Cathalina Mathes

Una pieza al rto

de buena Christiana

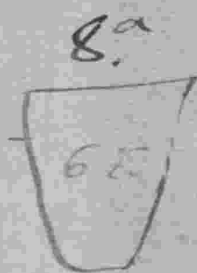
distante un quanto de

legua de rto Zerrines

de segunda calidad linda

a Levante Manuel de

Godoi Poniente Fern^{do}



Perez Monte Diego

Retamal San Joseph

Robles es como se fig^a

114.

Cathalina Saxua

Roca

Yna Casa en la calle

de los Hermanos con su

Conal Cavalleriza y Pa

Jas de diez y seis varas

de frente y trece de fondo

linda a la derecha Ma

teo Gomez Poro a la

izquierda Juan Barrero

Tañer mio alquiler

anual se Reula por

ochenta y ocho rs. vn

Tiene e carga dho

ciento y ochenta reales

de pnal. Reitos anuales

veinte y seis y doce mrs

que se pagan annual^{te} me

al Sr. Excmo. Mar

tines pro. de Medellin.

Una piera de tin

al río del Camino de la

dehesa distante medio quar-

to a legua a nueve Zela

mines a Segunda Calidad

linda a Levante el camino

Poniente D. Fernando Cortes

Norte Simon Texer Sur

D. Pedro Campos es como

se figura

Órda piera a terna

al río a Cavildo d'ora

8a

9a

media legua e seis Zelas

mines e terceira Calidra

linda a Levante Tran^{co}.

Blasio Poniente Alonso

Silos Norte la Dehesa

9a e Babetones sua Tran^{co}

6a

Remexino es como se

figura.

Dtra piera e tãga.

al rito e Cabildo dist^e.

media legua e seis

62

8
25




Zelemínes & tercera cati

dad Linda à Levante

y Norte San. Blasio

Poniente San. Remedio

9a



San Alonso Lazaro es

como se figura.

Otra piedra & otra.

al río Las Cuadras

distante un quarto de

legua & fanga y media

de tercera calidad linda

a Levante D. Juan de la

Vera Poniente Viuda

de Pedro Romero Noste

Alonso Monago Sur

D. Alexandro Cortes es

como se figura.

Dicha piedra de mano.

al sitio de las Carreras

distante medio quarto

9^a
11.6^a

13

16



de legua de seis Telemás

117

de primera Calidad

linda a Levante Vanda

de Alonso Gutierrez Po

niente las Carreras Norte

Salvador Taxca San D

Fabian Taxca Frances

es como refu.

Otra piedra de

al camino de Matancha

6a



8a



distante on quarto, &

legua & una fanega &

segunda calidad linda

à Levante Diego Fern,

nander Archabo Poniente

Juan. Blasco Norte el

Carrino Sur Jr. Yñ

8a



Zente Coates es como

se figura y

Otra pieza & una



al río de las Ramitas
distante legua y media

una fanega y tercera

Calidad linda à Levante

San Blas y Poniente

Francisco Cortes y Azevedo

Norte D. Juan San.

9a

1/2

San Cap. de la Oliva es

como ref. a

Una Baga para

la labor.

En Turnento para

lo mismo.

Don Carlos Martin

Palomo

Una casa en el ab.
torano de las fuentes con

su Corral Cavallero

y Pajar de ocho barras

y media de fuente y doce

de fondo linda a la dia

Viuda de Marcos Martin

Palomo a la yeguienda

Calleja de la Calle el



131

Arreio mio alquiler anu
al se Regula por sesenta
y seis r^u. v^o.

120
110


Una piera & tierra
al r^o de Cavildo dist^e
un quarto & lequa & una
fanega & tercera calidad

linda a Levante Alonso
y los Poniente Herederos
& Dⁿ Sebastian Malfeito

9a Norte Juan Casco Sura



Las becerdas es como se
figura.



Otra pieza de tierra

al camino de lomo de

tante medio quanto de

legua de ris Zelenes

de primera calidad linda

a Levante el camino Norte

Andres Roman Oriente

Juan de Alaba Sur

Fernando Texero es como

se figura.



Otra piedra et una

A 20

al poro et Juan Arense

distante un quanto

legua et una fanega

segunda Calidad linda

a Levante Alexo Sarrudo

Poniente Anoxes Roman

Norte la Viuda et Aquil

tin Cortes Sur Caminos

el lomo es como se

figura

ga
Ha

48

Dicha piedra & línea
al río & Rora la china
distante un quanto &
legua & ocho leguas
& segunda calçada línea
à Levante Trabel Sanchez
Poniente Joseph Rodrig.
& Ahora Tome el ca.

84
85

Primo Juan de Juan &
Lanos es como e fijo
Dicha piedra & línea.

86

al sitio de las Levaderas

distante mero quanto se

lequa de dos fanegas

de segunda calidad linda

a Levante Baatholome

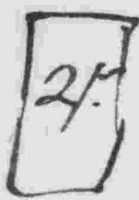
Pener Poniente Mathias

Guaridos Noue de los

bastian Mathias



8a



Mania Reyes es como

de figura

Otra pieza de tierra.

al río de los Manantia

les distanti medió quanto

de legua de seis Telemi.

nes de segunda calidad

linda à Levante y su

el Epido Poniente Lo

renza Revollo Monte

Monse Perer Lorano

es como se figura.

Otra pica de una

al río de la Orden dicit.

ga
6u

8
7

medio quanto a legua

una fanega e tercera

Calidad linda a Levante

Juan Roman Benito

Poniente Lorenza Revollo

Don Diego Fernandez

9a

17a

Arabal Sea el Camino

es como refugua

Otra piera e tra

al rto de los Carracales



distante medio quatro

de legua e ocho Zelm.

nes e segunda calidad

linda a Levante Tran.^{co}

Sanchez Penibañer Pon.

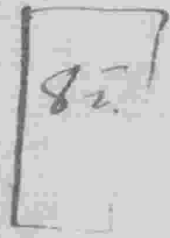
ente Joseph e Mona

Monte tierra e las

Concepciones e Medellin

Sua Bartholome Pexer

es como e figura.



Una cerca para

formase al sitio de la

Calle de Salripuedes con

Zelmin & primera Ca-

lida murada se sien-

bra para formase pro-

dure sin ynterrompion

es como se figura.

En Bucy para

la labor.

5a
12.

Una Baca para

lo mismo.

Dos Novillas

Dos Mulos para la

América

Unos Juncos Jumentas

para lo mismo.


Dos Zedros

Cathalina Olivas

Una Casa en la



Calle de las fuentes con
 su conual Cavalleresca
 y Pajar de catorze barras
 de frente y once de fondo
 linea a la derecha con
 Fernando Garcia y la
 yguenda con esquina
 cuió alquiler e renta
 por setenta y cinco
 reales.



Una piedra & tñra
al río & buena chris.
tiana distante medio
quanto a legua & río
Zelmines & segunda
Calidad linda à Levante
Blas Barnero Cortes
Poniente D. Balthasar
& Bargas Norte Marcos
Roman San Pedro

62

Villalobos es como se¹a

Otra piedra a tres

al camino de la Mancha

distante medio quarto

de legua de sus términos

de primera calidad linda

a Levante Juan de La

nos Mancha Poniente

6^a

62

el crido Stone Simon

Pener Juan D. Alonso

50



Malfeito es como se fig^a

Otra piedra etana

al sitio de Yora la china

distante medio quanto


de legua de quatro de

lemines y medio de

tencena calidad linda

a Levante D.^o Salvador

9^a



Sanchez Ortiz Poniente

9^o Alonso Malfeito



Monte Fran. Salguero

426

San Alonso Gomez es

como se figura.

Yn Novillo.

Yna Tumenta

Yna Lechona.

Cathalina Gomez

Yna Tumenta

Cathalina Lirona

Una Casa en la Calle

del Casallejo con ra

Connal Cavalleria y Pa

lan de diez y ocho baras

de frente y nueve de

fondo linda ala dña.

Joseph de Medina ala

yguinda D. Miguel de

Morales cuyo alquiler

se repula por renta

y seis m^{rs} de U^{rs}

Tiene de campo de

divisible de ciento m^{rs}



Unos Nativos anuales dice
 y ocho que anualmente
 se pagan a D. Salvador
 Sanchez pro. desta Jca.

Una piera & otra.

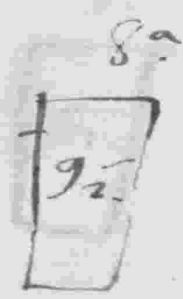
al sitio de las Venecias

distante media legua

al riuo de Zalemnes de

segunda calidad una

a Levante San. Gonzales



Poniente y San Santiago

Todo el nombre las Vexedas

es como se figura

Tiene de carga R.

simble trescientos veinte

y cinco reales vellon

Reales anuales nueve

reales y veinte y cinco

mas un que se pagan

a Dr. Ambrosio Gonzalez

Clerico & menores y

Verino desta Villa.

Otra piera de una.

al riuo de las Zorreras

distante medio quanto

& legua & seis Zelemi

nes & segunda calidad

linda d' Levante Diego

Martin Palomas Po.

niente Simon Penes

8a

62

62

Monte Tridoro de Aguas
Sus D. Pedro Rubio Clara.

na es como se figura.

Tiene de carga de

mible ochenta reales

Vellon. Ratos anuales

dos y doce mrs. que se

pagar anualmente

al Hospital desta Va.

Una Viña al pago

de la alberca distante

un quarto de legua de

Telemino de segunda

5a

62

27

62

Calidad poblada, muniada y

es como se figura.

Cathalina de Lanos

Una Casa en la Calle

de Medellin con Corral

Cavalleria y Pajar de

diez banas de frente y diez

de fondo linda a la d^{na}.

Juan Gonzalez a la y^{da}.

Viuda de Pedro Tuto

cuyo alquiler anual

se regula por serenata

y seis m. v.

Una piera & taxa,
al río de los Tronones
distante medio quarto
& lequa & tres Zelemas
nes & primera calidad
linda à Levante gr
Pedro Campos Poniente
Juan Robles Monte Urida
& Alonso Sutiérrez su
Juan Robles es como

6^a
32

se figura

Otra piedra de tina

136

al río de las Zevaderas

distante en quanto a legua

a río de Termines de

cena calidad linda a

Levante Francisco Ferr²

Remerino Poniente de

an Robles Monte Diego

Cortes San Pedro Lorano

es como refugio

9a



Ora a piera & trina

al Terro d'los Aguilares

distante medio quanto

a legua & tres leguas

nes & segunda Calidau

linda a Levante de

Monse. Malfeito Pri-

ente Diego Revollo Torre

8a

3a

Manuel Sebastian San

tierras de las Convepciones

3a

6

de Medellin es como se

431

figura.

Otra pieza de tierra

al río de las Venedas

distante medio quanto

de legua línea a Levante

Dr. Miguel de Morales

Poniente Juan Robles

8a

62

Monte Dr. Lorenzo Sua.

cerca de las Venedas



es como se figura y es
de seis Termines de se-
gunda calidad

En Termento

En Zendo

Clemente Suterres

Una casa en la

Calle de Arcellin con

Corral Cavalleria y

Pajar de ònve baras

de frente y nueve de fondo

432

linda á la derecha Am-

brosio Perer y á la yz-

quienda Alonso Manero

cuis alquiler anual se

Regula por quarenta y

quatre xxv.

Una pieza de mar

al río de las Torres de.

tante una legua de

tres fanegas de tercera ca-

lidad linda à Levante

y su Francisco Ferran

9a

34.

der Poniente Miguel Gu-

tiener nome Joseph

Ruís es como ref^a

Otra piera de tina

al río de las Coxinas

distante una legua de

dos fanegas de tercera

calidad linda à Levante



Diego Barro Toriente

Dehesa el Sarnero Norte

Pedro Sanchez Canvajal

9a
2a

San Fran. ^{co} Toriuis es como

se figura.

In Novillo.

Dos Jumentos.

Setenta y ocho

Cabras.

Dos Chivos.

In Pinal.



Una oveja de lana

fina

Dos Lechones de

sobre año

Cathalina Arduja

Una casa en la

Calle bronca con su corral

de tres varas de frente

y nueve de fondo linda

à la derecha ó nofre

Palomares à la izquierda



Silvestre Gomez cuo at. 134⁶

quiter anual e Regula

por treinta y tres Ra

les Vellon.

Conde e Albarreal

e Valladolid

Una piedra e tra

al camino e Valverde

distante media legua

e diez fanegas quatro



La Segunda Calidad quatro

La tercera y dos yruvite

por naturalera linda

a Levante D. Xerente

Coua Poniente D.

Leono Campo ~~...~~



La Dehesa sun el camino

es como se figura.

Otra piedra a una.

al Camino de Valverde



Distante un quarto

43516

legua e dos fanegas e

segunda calidad linda

a Levante tierras del

Mañorquez e Cardenas

Poniente D. Balthasar

e Barqa Monte el ca-

8a

2f

mino sua Ambrosio

Peser es como ref

Otra pieza e tierra

al río del camino de

Villagonzalo distante on

quatro de legua de guara

fanegas de segundo cali.

das linda a Levante

Dr Balthasar de Barqa

Poniente de Barqa

de Cardenas Norte Dr

Balthasar de Barqa

es como se figura

45

75



Otra piera & turo

al camino & Villagonzalo

distancia media legua

& siete fanegas & sep.

calidad linda a levante

Dr. Thomas Perer Basago

Poniente Dr. Pedro Camu

pos Nonce Dr. Balthasar

8^a

7f

& Banegas un et

102

Cuido Anaxeno & como



se figura

Otra pieza de tierra
delegada a...

al río de Gramadales

distancia media legua

de treinta y seis fan

veinte de segunda ca

lidad y diez y seis de

tercera lidad a los

829a

367

Amendamiento de Cam

denal Pon. Herederos



437 3-
de Alvaro Fontales Torre

la Dehesa San el Conde

la Roca es como se

figura.

Otra piedra de otra

al río de la Gamada.

les distante media

legua de ocho fanegas

quatro de segunda y

quatro de tercera calidad

linda a Levante de Juan

de Sanos Poniente de

Monse Alfeito Nene

la dehesa de Suarezna

gaga



San la Padronera es

como se figura

Otra pieza de tierra

al río de los Pozos de

tante tres quantos

de legua de Nete

faneças & segunda ca

lidas linda à Levante

Arrendamiento de car

denas Poniente de Juan

Juan. Carrasco Houe

la Dehesa. un el cami-

ga

7f.

no de Billagorabo es

como se fig.

Otra pieza de tierra

al río de los pozos



15%
tantos tres quartos de
legua de catove fanegas
seis de segunda calidad

y ocho de tercera linea
a Levante Lorenzo Du-
rani Poniente Fran.

Marin de Tanquas Norte

gaga La Dehesa Boial San el

104

Carrizo de Villagorale

es como se figura.

Otra piera de tierra

al sitio de los pozos diste.

tres quartos de legua de



15%

Ocho fanegas quatro de

segunda calidad y quatro

de tercera linda a Lev. te

y Poniente termino de

Villagonzalo Torre Valdivia

84

Comun suya el camino es

como se figura.

84

Otra pieza de tierra.

al camino de Christina

distante quinientos pasos

de tres fanegas media

de primera calidad y

doce y media de tercera

linda a Levante D. Pedro

Campos Poniente Cam

no a Lomo Norte D.

Lorenzo Suarez Sur

6.90
134

Alonso Mancha esco,

mo refugua.

Otra piedra en una

al vicio del camino

lomo distante un qu,

uno a legua otras



faneças e segunda ca.

449-

linda linda a Levante

gr. Pedro Campos Po.

niente el camino Roxe

8a

Dr. Balthasar e Bargas



3f.

son termino e cristiana

es como se figura.

Otra pieza e traza.

al camino e Dr. Benito

distancia un quanto



A legua e tres fanegas

A tercera calidad linea

a Levante. D. Pedro

Berzosa Poniente asien

Darriente e Cardenas

House el camino

9a
3f.

Puerto su el camino

e como se figura

Otra piedra e para

el rio el camino



El D. Benito distante

441

un quarto de legua

fanzaga y media de

tercera calidad linda

a Levante D. Vicente

Cortes Poniente D. Cle

mente Juan Monte

Caminos el Puerto

99

1/a
1/62

el camino de D. Benito

es como se figura

Otra piera de tierra

al riuo de la dehesa d'uso

en quanto a legua de

dos fanegas de mercera

calidad linda a levante

la dehesa Poniente de

Alonso Marques Torre

tierras de la Capellania

ga

2f.

el dicho Sur a tienda,

amiento de Cardenas es

3



como se figura.

Una dehesa llamada

da el boxit y ca. ^{tre} distante

tres leguas de solo pasto

de trescientas fanegas

de tercera calidad linda

a Levante y Monte Val-

do Comun Poniente

y sus malde gollada

es como se fig. y la trae



con la siguiente Vaso

en solo arriendos el 8.

Condo de Somora Ver^{no}.

de la Ciudad de Sorria.

Otras dos partes

en una dehesa llamada

torre de Caños distante

dos leguas de retacetas

de cinquenta fanegas

de buena calidad linda

a Levante mal de gollada

113

Poniente de chesa de S.

Como Norte conalvo

Su Guardia es como

se figura la trae a ten

dada con la antecedente

el Conde de Gomara Ver.

de sona en siete mil

Males por año como

Consta de la Relación

de su Mayoral y Certificación

del administrador el Duque

de S. Estevan J. Juan

Sorner.

Conde de la Roca

Vecino de Mexida

Una pieza de tierra

al riuo de buena Chica.

tiene distancia milla

pasos de veinte y quatro



fanegas diez y ocho e

144

primera Calidad y seis

segunda Calidad linda

a Levantar Camino e

Medellin Poniente e

Balthasar e Bargas Norte

Heredero e Marcos

6.º q.º

20f.

Parra Sur el epido es

como se figura.

Otra piera e tres

al camino el Puerto dis-

tante en quanto a legua

tres fanegas a tercera

calidad linea a Levante

Porro Regalado Poniente

Dr. Alonso Malfeito

9a
3f

Nono camino el Puerto

Sus el Dr. Benito

como refugios

Otra piedra a tñas



al río el gamero diste

445 16

en quanto a legua e dos

fanegas e segunda calidad

linda a Levante D. Juan

e Abalos Poniente D.

Favian Francis Norte el

Camino sus tierras

8a

25

ela Toleria e como

se figura.

Otra piera e tierra



al río de los Bermejales

distante un quarto de legua

de diez y seis fanegas de

segunda calidad linda

a Levante Juan Bivas

Poniente D. Juan de

Llano Monte D. Juan

8a

16/

de Cardenas San el Ermo

es como se figura

Otra piera de tierra



al río de los Beameja.

les distantes media legua

de catorce fanegas de se.

quenda Calidos linda a

Levante Sr. Balthasar

de Barças Poniente Sr.

Sebastian Matheos

Monte Camino el

8.



manantial San Juan

Roman es como refug.



Conde de Salvatierra

Verino de Madrid

Una pieza de tierra

al río de el Camino de

Alcornoque distante un

quarto de legua de seis

fanegas de tercera calidad

linda a Levante el ca

mino Poniente en

Balthasar de Barqas

90
6f.

9
6f.

Monte Dehesa de Taboas San

447

D. Pedro Campos como

se figura.

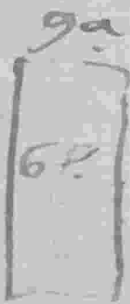
Otra pieza de tierra

al Terno de la Caverna dis-

tante medio cuarto de

legua de sus fanegas de

tercera calidad linda



à Levante D. Juan. Per-

ñafel Poniente y Sur



Jn Balthasar de Vargas

Noxe Juan Cortes Ag

valo es como refjura.

Otra piedra de oro.

al sur el Cerro de la

Cavera ~~de~~ tante medio

quanto de legua de tres

fanegas de terreno ca

9a

3f

lidad linda a Levante

Noxe y Jn Jn Balthasar

de Bargas Poniente de

448-

Salvador Sanchez Oxeir

es como se figura.

Otra pieza de tierra.

al Terno de la Cabeza de

tante medio quarto de

legua de quatro fanegas

de tercera calidad linda

de Levante hacia Cortes

Azevalde Poniente Norte

ga

4f.



y San D. Balthasar de
Barcas ^{1^a} como refig.

Otra piera de tierra
del rito del epido dist.
un quarto de legua de dicit

fanegas de tercera calda
linda a Levante Poniente

y San D. Balthasar de

Barcas Norte tierra
de los Mares desta Villa.

es como refig.

Otra piera de tierra
en el epido distante un
quarto de legua de seis

7^a
10^a

46

6

8
2



46.

faneças dos de Segunda Ca-

119

lidad y quatro de terceira

linda à Levante y Norte

80.90

6f.

Dehesa de lavour Poniente

y San D. Balthazar de

Barças es como se fia

Outra piera al cami-

no de Balverde distante

em quatro de legua de

dos faneças de Segunda

Calidad linda à Levante

80

2f.

el Conde de Barrival

Poniente cõtra da Igreja



Noxe el Camino San dⁿ

Balthasar & Bargas

como refugio

Otra piedra & tiro

al camino & Balvende

distante un quarto &

legua & Zinco farcas

y sea Telermínes &

9a



tercera Calidad linda

a Levante J. Balthasar



de Barças Poniente de

156

Juan Joseph Retamal

Noite Camino el Corvo

su Camino de Salverde

o como se figura.

Otra pieza de tierra

al sitio de la Hoja de la

un quarto de legua de

doce fanegas tres de

primera calidad quatro

2 Segunda y Tercera

tercera linea a Levante

Ambrosio Perez Pontre

Don Balthasar de Bargas

Porte hereda de los

Gramadales San Pedro

vaga

127

Revolto el como se

figura.

Otra pieza de tierra

al camino de la dhesa



distante medio quarto

451

de legua e quatro fad.

e primeira calçada tin.

da à Levante veyendo

el Terro e la Cruz

poniendo el camino hacia

de Monjo Olivera San

6a

4f

Manuel Sebastian

es como se figura

8f

8f

Otra piedra e tierra



al río de la pedreira dize

un quarto de legua

A Tingo fanegas dos

y media de segunda

calidad y dos y me-

dia de arena linda

a Levant y Venada de

Terro de la Cruzada

ga ga

sf

Poniente camino de

Dehesa Nove de



Balthazar & Balthazar

AS2

San D. Alonso Malfero

es como refigura.

Otra piedra & otra

al Camino el Moano.

que distante medo qu

arto & legua & ocho

fanegas & primera

6^a 8^a

8f.

Calidad y dos & seg^{da}

linea a Levante Vereda

de los Aquilares Monte

don Balthasar de Vargas

Poniente el camino

San don Fernando con

tes y Monjas, e como

re figura.

Otra piedra de

al camino del Alamo

que dista un quarto

de legua de Zinas

87

faneças & primera ca

lida. lina a Levante

la Paonera Poniente

y sus d^o Balthasar

& Banças Monte Da

6^a

Sf.

Cathalina Alonso es

como se figura.

Otra pieza & tira

al sur el Albercon

distante media legua



de tres fanegas de terreno

caliente linda a Levante

de don Vicente Cortes y don

don Poniente Torre y

don don Balthasar de

Barças es como se fig^a

Otra pieza de

terreno al río de Alber

con distante media legua

de tres fanegas de terreno

90
3f.

70

Calidad linda a Levante

450

y San Dr. Balthazar &

Barca Poniente el

Camino & Valde Torres

9a

37.

Moite la Dehesa es como

se figura en la planta

Otra pieza & traza

al río de la Dehesa nueva

distante media legua

& sus fanegas, quatro

de primera calidad y dor

segunda linda a Lev^{te}

y Monte de Balthasar

de Bargas Poniente

de Maria Guierrez

su la padronera

es como se figura

Otra pieza de tierra

al rio de la dehesa nueva

distante media legua

6a 8a
6/

7/

8
9

El Zinco fanegas 212^{da}

455

Calioa Linda a Levante

Ambrosio Perer Ponier.

te D. Balthasar & Bar.

gas Monte la Ocheria

lavor San la Padronera

es como refigura.

Otra piedra Extra

al río de Manana

les distante media

8a
5a

8
10

legua e diez fanegas e

segunda calidad linda

a Levante de Balthasar

e Barcos Poniente tras

de la Capellania e Villa

nueva Monte la Uexeda

8a

10/

en los manantiales

es como refija

Otra piedra e tierra

al rio de la Orden



distante media legua

8^{da}
8^{da} diez fanegas 8^{da} Sep.

Calidad linda à Levante

Da Juana Vidal Poniente

D. Balthasar 8 Barças

Monte la padronera



Sax el Conde 8 la Roca



es como se figura.

Otra piedra 8 tina

al sitio 8 la Orden

Distante media legua

de rios Janegua y rascera

Calidad linea a Levante

Dr. Pedro Ruiz Poniente

y Sr. Dr. Balthasar

de Barcas Monte Ca



mino el manantial



es como se figura.

Otra pieza a otra

al rio de los Manantiales

af



Distante media legua

457

A quatro fanegas de

segunda Calida Linda

a Levante Dr. Francisco

Peñafiel Poniente Dr.

Sebastian Mathews

Norte el camino sea

el crido es como se

figura.

Otra pieza de lana.

89

af.



al río de manantía.

les distante media legua

de ocho fanegas de tierra

de calidad linda a

Levante de Balthasar

de Bargas Poniente de

Juan Francisco Cortela

9a

8f.

Padronera de el

lugar es como se ve

Otra pieza de tierra

7a

8a

6f.



al río el manantial

158-

distante un quanto de

legua de seis fanegas

de repunda calida linda

a Levante D. Alonso

Mafeito Poniente D.

Vizente Goncal Norte

D. Balthasar de Bar

8a
6f

cas sin el coido es

como refijura.

Otra piedra de cana,
al río de la Escovala
distante medio quarto

de legua de catorce fan^{tes}

de primera calidad,

de segunda y dos de

tercera linda a Levante

y Poniente don Balthasar

de Barba Norte la Padro-

nera y Sur el epido

es como se figura.

Otra piedra de cana

al río de la hoia d^{ista}.

en quarto de legua de

6.º 8.º 9.º

145

47.

9
4f

8
6f



47.

159

quatro fanegas & tercie.

ra Calidad linda à Lev^{te}.

tierras de la Iglesia Pon^{te}.

gr. Balthasar & Bargas

Nome Camino & Balboa

de y San la padronera es

como refugua de

Otra pieza de tierra

al río de Zorno de la

choza distante medio

quarto de legua de río

fanegas de segunda cali-

dad linda à Levante

9a

4f.

6f.

81
Sr. Balthasar & Balthasar

Poniente Sr. Sebastian

Mathos Norte Mathias

82
El Llano con el Crispo

es como refigura

Otra piedra Alamo.

al río El Tero Ma

choza distante quatro

cientos pasos & nueve

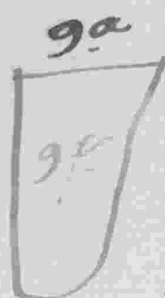
fanegas & tercera calidad

linda à Levante Diez

Martin Poniente D. Bal

thasan & Barqas Norte

el Camino & Balverde



Sur el lino es como la

figura.

Otra pieza de tierra

al rio de las Cortes

distante un quarto

legua & quatro fanegas



de segunda calidad linda

a levante tierras de la



Iglesia Poniente dehesa

de la Oliva Monte D. Juan

de Llanos San Fernando

Alonso es como se fig.

o/a de arriba

Otra pieza de tierra

al ruis de los pozos dista

media legua ~~de~~ treinta

y dos fanegas veinte de

segunda calidad doce

de tercera linda a lev.

de Vicente Couso Poniente

999a

32



D. Francisco Penafiel Nove

461

D. Alonso Malfeito San

el Camino de los manan.

tiales es como refu^{ga}.

Otra pieza de tierra

al río de los pozos distante

media legua de una fanega

y sus términos de

era calidad lina a le-

vante D. Alonso Malfeito



Poniente de Francisco Peña.

Fiel Monte dehesa boial

Sax de Alonso Galfeiro

Abalo es como refigura.

Otra piera de una.

al río de los pozos distante

tres quartos de legua

de veinte fanegas de

gaga



segunda calidad y catarse

de tercera linda a



Levante D. Mano Subiera.

462

Poniente D. Balhasan

e Banças Fonte la deha

boial Sur el camino

como se figura

Otra piedra e tira

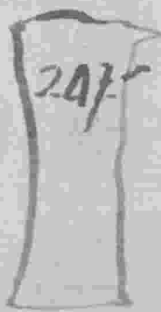
al río el Tebran dize

quatrocientos pasos e

veinte y quatro fan

e tercera Calidad linda

a Levante D. Juan Luis



Poniente de Balthasar de

Barca Monte el Cuido

su la Padronera es como

refigura.

Otra piedra de tierra

al sitio de los Sarranzales

distante medio quarto

de legua de Zinco fan.

6a

Sf.

de primera calidad linda

a Levante la Padronera

Poniente de Alonso

Retamal Monte de Balsa

464

San X Bargas San Jn

463

Fernando Cortes es como

se figura

Otra pieza de tierra

al riuo de las Carreras

distante medio quanto de

legua de dos fanegas de

segunda calidad linda

a Levante de Andres

8a

2f



Campos Poniente el camino

no Ponte de Maria Co.

gales San Heredero de D.

Sebastian Malfico

como se figura

Otra pieza de una

al riuo de la Ladera el

Terro de la Cavera diez

medio quarto de legua

de do. fan. de segunda



calidad linda a Levante

el Cerro Poniente D^o

Juan Luis Noite D^o Juan

Matheos Sun Henederos

a D^o Sebastian Malfeiro

es como se figura.

Otra perra a trina

en el Cerro de la Cav. di-

tante un quanto a l'agua

a tres fanegas a l'veg.



Calidad linda a Levante

gn Balchavan & Barças

Poniente trnas. & la Tle.

ria Monte Juan Arria

ga

3f

Barrero con el Cerro

es como se figura.

Otra piera & trna,

al sitio el Cerro & la

Cavera distante en

quatro & legua & tres



faneças e Segunda Calidad

linda à Levante y Poniente

Dr. Balthasar e Borças

Monte Fran. Salguero un

el Terro es como ref^o

Uma piera e tãõ

al sitio da Matilla

distante un quarto e

legua e tres faneças

e Segunda Calidad

8a
3f



linda à levante d^o Alonso

Malfito Poniente tierras

de la Fabrica Santa d^o

8^a

37

Vizente Gomez San Juan

Axiois es como se fig^a

Otra piera e trña

al rúa de la Matilla

distante un quanto de

legua e tres fanegas

e tercera calidad linda



à Levante dehesa Al. Cha

parral Poniente D. Xizente

Cortes Nove D. Pedro

9a

31-

Malfeito San D. Alonso

Malfeito es como refie

Otra piedra de vna.

al riuo de los Olivos de

Otra distante un quarto

de legua de tres fanegas

de segunda calidad



linda à Levante Dehesa

el Chaparral Poniente y

8a Norte Manuel Sebastian

37.

Sur D. Pedro Anias es

como se figura

Otra pieza de tierra

en el camino de Medellin

distante medio quarto

de legua y dos fanegas

y media de primera calidad

linda à Levante las Comen

nas Poniente Camino

de Medellin Nono yaty

vador Saraa sus han.

6a

2fr
6i

Sanchez Perivaner es

como refigura.

Otra pieza de vna.

al riuo de Barrial de.

tante medio quarto de

legua de doce fanegas



quatro e primera ca-

lida quatro e segunda

y quatro e tercera

linda a Levante Herede-

no e Marco Godoi

Poniente eidos Norte

la Padronera San Jn

6299a

124

Balthasar e Bargas

es como refigura

Estas pieras etna

Estas pieras etna



tienen a carga perpe
tua treinta y ocho fr

negas a tiempo que se regan

al Convento de S. Tridoro

Religiosos Descalzos de

nro. Padre S. Juan vito

en el Convento diez en

el desierto de Louisiana

su Valor quinientos y

setenta y tres reales

18.
Delas tierras que le
bienen agregadas á el
Conde de Salvatierra, el
que intercedente mente se
hare menzion trae en
dauendamiento la ter-
cera parte D. Alonso
Oliva y Francis Capellan
Verino & Guareña por
que paga á Rnta anual
sin yntermission cinquenta
y siete fanegas y seso
termines & ruyos.

48/

Conde de la Peralada

469

Vez no a Madrid

Una dehesa de solo pasto

llamada Lumenudo de Dn

Pero merca distante le

una y media de trescientos

y cinquenta fanegas de ley

Calidad linda a Levante

y Poniente el Rio Guadiana

Monte y San Valerio Comu

nes de el Estado, arrendada

35

a Lorenzo Santiago Vega

no de Nava Redonda

por todos aprobada.

miento en cinco mill

Reales vellón del año

como se verifica de la

Certificación que acompa

paña, dada por el Ad.

ministrador del Esta

do de Medellín D. Juan

Gomez Bravo y se fig.^{ta}



Condex Oropesa

470

Ver. de Madrid

Una Dhesa de solera

pasto llamada Carras

cosa distante dos leguas

de Setecientas fanegas

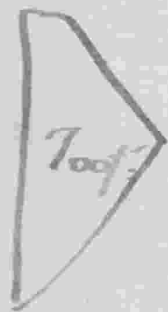
de tierra de Segunda y

tercera calidad por mitad

linda a Levante Poniente

Porque y sus Baldios Co-

munes al Estado la trae



en arrendamiento Juana

Hernandez en roberien.

tos Nales Vellon como

declara en su Klaron

Alonso Garcia mañial

A sus ganados y se

justifica de la Justifica

cion el Administra

cion de Alcaualas del

Estado de Juan Gomez

Bravo.



Diego Martin Jo

471

El Alanos

Una piedra & tierra

al Carrino el Gamero

distante medio quarto &

leguas & tres fanegas &

primera calidad linda

a Levante D. Juan Rubio

6a

3f.

Poniente D. Pedro de la Hoya

Monte el Carrino



el epido es como se fig.^{ia}

Otra piera a hñd

al riuo de los paxvanz.

distante medio quanto

a legua a una fanega

A segunda calidad

linda ja Levante D. itta.

na Hogala Poniente

ga
1/2

peono Revollo Monte

la padronesa San Diego

Ramiro es como se fue

472

Una piedra de esta.

al río de la matilla

distante en quanto de

legua e fanega y media

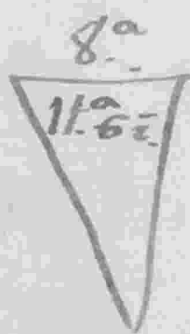
e segundo Calles linda

a Levante D.^o Alonso

Malfeito Poniente de

ono Malfeito Norte

Diego Sanchez un D.^o



Alonso Malfeito es como

ve figuras

Otra pica e tina

al sitio de la Matilla de

tante un quanto e lequa

e una fanega y tres

Zelmines e Sep. ^{da} Calidad

linda a Levante D. Diego

8a
11.30

Rua Poniente y Monte

D. Pedro Malfeito



D. Maria Nogales esano

173

se figura.

Otra piedra y otra.

al río de las Leva dezas

distante un quanto de

legua y una fanega

de tercera calidad linda

a Levante de Fernando

Corte Poniente Camino

de Medellin Norte

9a
17a



Sebastian Buxeno sus

Jⁿ Juan Matheos es como

refigura

Una piedra a tierra

al sitio de las Levaderas

distante un quarto de

legua a fanega y media

a tercera calidad linda

a Levante dⁿ Vizente

Cortes Poniente Marias

Suando Monte la padronero

7^a

7^a
1762



Sax Camiño el Puente

474

es como se figura.

Otra piera de tierra

al sitio el Cerro de la

Encina distante un quarto

de legua de fanega y media

de tercera calidad linda

de Levante har. Retamal

9a



Poniente el Negrocho Norte

Alonso Cortes Sax Favian

La Hava es como se

figura

Otra pieza de tierra

al surio el Terro de la

Encina distante media

lepa y fanega y media

de Segunda Calidad linda

a Levante el Somero de

89



niente de Pedro la hoja

de este de y. te. Con...



San J. Pedro la Hoya es

como se figura.

Otra piera & tierra

al camino & Hoya la chi.

na distante un quarto

& legua & dos fanegas

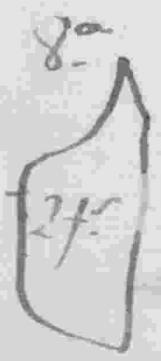
& Segunda Calidad linda

a Levante Alonso Cortes

Poniente Manuel Roman

Hoyte el camino San

Fernando Pirano es



como se figura

Otra piera & tira

al sitio de la Taxona

distante en quanto &

lequa & media fanega

& primera calidad linda

a Levante Maria Parro

Poniente la Patronera Santa

Dr. Diego Rubio San Alexo

Sanudo es como se fig^a

Otra piera & tira



al río de los frontones

distante un quarto de

legua de una fanega

y tres Termines de Sep^{da}.

Calidad linda a Levante

y Monte D. Vicente Conter

Poniente Fran^{co} Mat. Sur

ga

1^a
1-32

D. Alonso Malfeito es

como refie^a.

tiene de cada perpetua

una Misa cada en cada



un año que por su biniencia

se paga dos reales y medio

Vellon

Una pieza de tria

al vicio de los pontones

distante un quarto de

lequa de una fanega

de primera calidad linda

a Levante Bartholome

6a
1/2

Pera Poniente han 7/2

Nota Alexo Espinoza

Fran^{co}. Martín Ruviolo

417

como se figura.

Otra piedra de un año.

al sitio de los Fontones

distante un quarto

legua de seis Telesmessa

segunda calidad una a

Levante Fran^{co}. Mathes

Poniente el camino de lomo

Monte Alonso sito San

Pedra Ferranda es como

62

se figuran

Otra piera e tina

al río de los Carrascales

distante on quanto e lepra

una fanega e leg.

Calidad linda a Levante

Dr. Alonso Malfeiro Pte

Juan e Godí Monte

8a

11a

tierras de la Iglesia San

Matino e Christina es

como se figuran



Otra piera & otra.

418

al sitio de los Carrascales

distante un quarto de legua

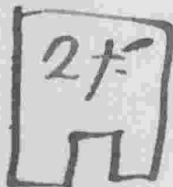
& dos fanegas de Segura

Calidad linda a Levante

la Vereda Poniente y

son tierras de la Tercera

8a



Don Diego Martin

& Llanos es como se fig^{ra}

Otra piera & otra.

al sitio de la Orden distante



media legua e fanega y

media e segunda calidad

linda a Levante Francisco

Salguero Poniente la vereda

Monte D. Pedro Matheo

San Juan Roman es

como se figura

Otra pieza e una.

al rio el olivo e D.

Fernando distante un

quarto e legua e una

fanega e segunda calidad

linda a Levante D. Juan

e Llanos Poniente D. Diego

Matheo Monte D. Alonso

8a

11a
6i

8a

11a

70
5



Malfito Sur Alonzo

Contes es como epe^a.

Tiene a carga Koim.

ble doscientos setenta y

reis Males a pual. Koitos

anuales ocho y ocho mis

que se pagan a Matheo

Sonaler Ver. ^{no} de la Oliva.

Otra pura a txa.

al rto de la dehesa nueva

distancia media legua de

faneqa y media a txa

calidad linda a Levante

9a

11^a 6^a



Juan & Stanos Mancha

Poniente Dⁿ Sebastian

Matheo Norte Ambros

rio Peter Sur la beneda

es como se fig^a

Otra piera & lina

al río & los manan

tiales distante medio

quanto & legua & fanega

ya

1/2

y media & segunda can

lidao lina a Levante



D. Diego Martin &

180

Llanos Poniente D. Juan

Luis Norte el Camino

Sur el Cerro es como

figura

Otra pieza & cañal

al río & buena chris.

tiana distante un quarto

& legua & una fanega

& segunda calidad linda

a Levante D. Pedro & la

1^a
1/2^a

Hoia Poniente el Camino

Monte Viuda e Loro

Parras San J. Juana

e Llanos es como xpe^a

Otra piedra etiana

al rio e buena chusca

na distante un quanto

e legua e nueve Zeleni

nes e Segunda Calidad

8^a

9^a
12

linda a Levante d. Pedro

e la Hoia Poniente e

Salvador García Nove

Fran. Sanchez San D.

Juan de Vargas es

como refigura.

Otra pieza de tierra

al Camino de Sr. Benito

distante una legua de

quatro fanegas de tercera

Calidad linda a Levante

tierras de Sania Poniente

Matthias Garrido Nove

9a



Juan de Haros San Roque

el maionat es como se fig^a

Otra piera de tierra

al ruis de las Copinas

distante una legua de far

negra y media de tercera

calidad linda a Levante la

padronera Poniente el balio

Monte Alexo de Barças

San Juan. Mart. es como

se figura.

9a

11a
17.8e



Otra piera & vierra

al camino & el camero

distante un quanto &

legua & nueve Zelemi-

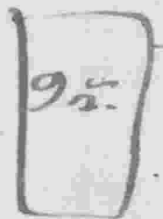
nes & segunda Calidad

linda a Levante Juan

& Llanos Poniente Juan

Matheos Norte tierras

8^a



& la Iglesia San el Ca-

mino es como ref^a

Tiene a carga Noimble

trescientos sesenta y ocho

Kales de pial. Noittos

añuales onze Kales que

se pagan al Hospital de

esta Villa.

Una Zerca para

forraje al sitio el Zorro

la Chora distante Lien

9^a/₁₀^a pasos a tres Zermínes

32

a tercera calidad mizada

tiene un olivo produce

sin yntermission es

483

como se figura

Doz Bueyes de

trabajo

Yn Novillo.

Yna Torilla.

Doz Jumentas con

suos curas.

Yn Zendo e do a.

Diego Mender

Una Casa en la Calle

Grande con su corral Ca
valleria y Pajar de diez
y seis banas y media de
frente diez y seis de fondo
linda ala derecha Juan
Garrido ala izquierda
en Pedro Anas con al
quiler anual de Regula
por ciento y diez de un
tiene a cargo de un
ble tres mill reales un

Notas anuales noventa

484

que se pagan á Don Fern^{do}

Sanchez p^{ro}. desta Va.

Una p^{er}ta de Viña

al pago del Capital

d^{istancia} media legua

nuebe Termines de tierra

de primera calidad po.

blada linda á Levante

el callejon Poniente

Juan de la Mancha Juan

4a

79^o/₂

Juan el Llano es como

re figura

Una Cavallería maíor

Otra menor

Diego Fernandez

Arrevalo

Yn Buey el

lavor

Yna Burra conya

Cria

Yna Lechona



Diego Martorell

485

Los
Dos Cavallerías

maiores

Diego Matt.

Sonzales

Una casa en la calle

de Salvigueda con su corral

Cavallería y pajar de

once barras de frente y

nueve de fondo linda a la

derecha Herencia de Diego

Abundancia y a la izquierda

Juan Sanchez Charneco

cuyo alquiler anual es

Regula por cinquenta

y cinco m^d.

Vna Baca para

la lavon.

Vna Tumenta.

Vna Tumenta.

Diego Amador

Vna Casa con su Corral



Cavallería y Pajar en

486

la Calle de Salvapueda

de Zinco varas de frente

y nueve de fondo lindas

á la derecha Fran. Da

man y á la izquierda

Juan de la Mancha Onti

cuyo alquiler anual se

regula por treinta y tres

rs. vn.

Una pica de tierra.



al río el Samero disto

mill pasos. Cruz delemine

A pumera Calidas, linda

a Levante Miguel Frances

Poniente Sr. Pedro Campos

Monte Camino el Samero

Sus el episo es como

se figura.

Yna Lechona Cruz me

sep

Domínguez M^{te} N^{ro}.

Barrero

6.^a
62

Una Casa en la calle

187

de Salvipuedes con un

comaral Cavallería y las

las de seis varas de fren-

te y tiene el fondo linda

à la derecha Sebastián

Snanero y à la izquierda

Alonso Sanchez casado

alguien anual de Regula

por Linquenta y cinco

Kales Voller



Una Viña al pago

El Hospital distante

media legua y nueve

terceros y tierra y

segunda calidad pobla

da linea a Levante

Luis Gomez Poniente

Fernando Gomez

Norte la dehesa y al

5a
9a

San Fran. Gomez et.

como se figura

En Tumentea

488-

Diego Ferriz.

Lorano

Una casa en la Calle

de Valripuedes con su

Corral Cavallería y

pasan de ocho varas

de frente y once de

fondo linda á la derecha

Juan Roman y á la

y izquierda Melchor



Gomer cuio alquiler añ.^l

se Regula por quarenta

y quatro m^d.

Èsta Casa en la calle

de la Estacada con su

Corral Cavalleriza y

Pajar de nuebe baras de

frente y doce de fondo

linda a la derecha Pa-

tricio Romero y a la

yguenda Diego Martin

Retamal cuio alquiler

anual se Regula por se

venta y siete m^d.

50%

187

Una piera & taxa
 sitio de la Jaraña diste
 media legua & seis Tele
 mines & tercera calida
 linda a Levante Herederos
 & Melchor Retamal Po.
 niente Herederos & Juan
 Zambrano Stare Man.
 Sevastian Sur Herederos
 & Miguel Muñoz
 refiouras
 Tiene & carga de
 dimible doáneos setenta
 y seis reales & principal

9a

6i.

30



10
Nóta anuales ocho y

ocho más que se pagan

a D.^o Salvador Ortiz p^{ro}.

de esta Villa.

Otra piera y tierra

al camino el Samero

distante un quanto y

lequa y seis Telermines

de primera calidad linda

a Levante D.^o Pedro Mal

feito Poniente Alonso

6^a

6^a

Perer. Nonce ~~...~~

las Concepciones de Sta

dellin. Via de Camino

Es como se figura

Otra pieza ~~...~~

al sitio el pozo ~~...~~

cha distante una legua

de una fanega de tierra

calida linda a levante

el Nqacho Poniente

redes el Pan. Doro



Rancho Fulgenio Palma-
res sur Seronimo y
Lano es como se fig^a

Otra pieza de tierra

al sitio de las Coxinas

distante una legua y

un ganso y tercera

caliente linda a Levante

el Rancho Poniente de

9^a



redens de Robue de

Agua Rancho Thomas

Expero Sua Viuda

491

Juan Matheos es

se figura

otra piedra

al río de las Samitas

distancia legua y media

una fanega y seis

termina a tresca

calidad linda a dev.

Dn Pedro Godoi Poniente

Dn Juan Fran^{co} Carrasco

9a
4a 6a



Monte y San Mateo

Poro es como se fig^a

Doz Bacas para

la lavour.

Yn Novillo Terrio

Yna Tumentar.

Zinco obelar.

Yn Borrugo

Yn Terdo se bu año.

Diego Sarrido

Palomas



Una casa en la calle

192

de Salvapueda contra Co.

Real Cavalleria y Papas

de onre banas de frente

y diez y siete de fondo

linda a la derecha de

linda a la izquierda

con Calleja cuio alguna

anual se Regula por

no sea y sus ar.



Una piedra de traza
abierta a las Costeras
distante medio quarto
a legua de seis Telemines
Exercera calidra linda
à Levante Fran^{co} Gomez
Poniente Fran^{co} Remeino
Norte Fran^{co} Rodrigo San
Camino de Villaporaldo es
como se figura
otra piedra de traza

9a
6a

al río de las Zorreras

493

distante un quanto de legua

avril

de sus Zorrerines de

tercera calidad linda

a Levante Rodrigo Lopez

Poniente Cathalina de

Zana Nonne Juan Ma

9a
62

theo San Fr Pedro Ru

bio es como se figura

Otra pieza de tierra

al río de los prunedos

Distante en quanto el

legua de río Telemines

Quencena Caliza linda

à Levante Fran^{co} Martin

Poniense Carrino el

Y con Houe Juan Ha

ga

Hancha Silos San Diego



Martin el Llano es

como se figura

Dexa piera de una

al río de la casa de la



Inguilla distante una

legua de los jarros de

tercera Calidad Linda

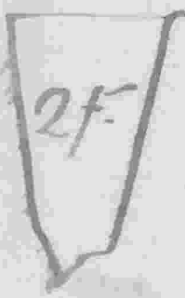
a Levante de Alfonso

tamal Poniente de Juan

Cortes Norte Juan M.

fonso Retamal sur de

ga



Yabul Aguas es como

refiguranza

Otra piedra eterna

al río de los Anceles de

tante una legua y qua

tro fanegas y rescena

calidad linda a Levante

don Vicente Cortes Ponze

Fernando Texeas Nou

el Tenno y Pedro Mend

sea D. Alonso Malca

95
10/

95
10/

es como se figura

Dña. Juana

al río de el Barriancaso

105

distante legua y media

de dos fanegas de terreno

calidad linda a Levante

quatro fanegas

el conde de las merinas

calidad linda a Levante

oniente tierras de la

Señoría de

Caridad de Medellin

de

Don. Salguero sus

de

9a



Manuel Baran es co.

de

no se figura.

de



Una piedra de traza

alguno de las copinas

distante una legua de

una fuente de encera

calidos una a Levante

Caminos de Castil Rubio

Poniente el Kpacho

Nova Sr. Andres Cam

po San Bacholome

Perer es como de f...
8

22
11a



otra piera e trina

al río de las ^{corbinas}

distante una legua e

quatro fanegas e seg

calidad linda a Levante

Señorísimo Francisco Pon.

los Valeros Norte here

de los e Fernando San

8a
4f

San D. Juan Rubio

es como se figura.

Don Bueyes para

la lavon.

Yna Cavalleria

menor.

Quanto Obesca.

Diego Martin

Juan Lozano

Una casa en la

Calle de la Fracada

con conal y Cavalleria

X nueve banas ^{de tierra} ~~de tierra~~

y diez y es el fondo lin

da ala derecha Benu

na e Llanos y ala yis

quienda Dico Retamul


cuis alquiles anual

ve Regula por treinta

y siete m. Vn

Una pieza de ma

al riuo de la Encaladilla

distante un quarto 

legua & nueve Telemines

& tercera **lidad linda**

à Levante Basilio terra

no Poniente y Norte

Diego Tenio Sur Here

denos & Alonso Robles

es como refigura.

Otra piera & tira

al río La Encaladilla

9^a

9^a

al río de Buena Chastia

na distancia un quarto de

legua de noche Zelemne

tercera Calidad linda

9a
9m

a Levante Alora Silos

Poniente Peoro oliva Norte

D. Balthasar de Burgos

Sea D. Alexandro Cortes

es como se figura

Otra piedra de curia

al río de Pero Martin

Sariches, distante media

legua de río Zelemnes

51/

A primera Calidad Linda

199

a Levante Anos Roman

Poniente Baril. Revollo

6^a

Monte D. Pedro Campos

6^a

San D. Vicente Campos

como se figura.

Tiene el caso con

mil seiscientos treinta

y quatro Males Vellon

Mitos Anuales veinte

y dos Males que se pagan

a D. Fran. Candido pro.

a Merced



Una Zerca para

fornase il sitio de la

novia distante trescientos

pasos a quatro

lemines y media

Y así

4r.

da es como se figura es

por natura lera.

Y un Buey para la

lavor

Y una Boda para

lo mismo.



allos Dos Novillos en 1000

500-

Yn Cavallo para

la labor de campo

Yna Tumenta con
igual cantidad de abo y

su crianza en el campo

Yna Terza de sobre
de campo

año.
de campo

Diego Martin

de campo
de campo

Una casa en la

Calle de Cartarranas

con la Cortada Cavalle.

una y Palan de Cinco

baras de frente y otras

y ocho baras de fondo

linda a la derecha de

Juan Matheos pño.

a la izquierda de Juan

Rubio casio Alquiles

carra de

Annual de Regula por

Quinquenta y Cinco años

de los años de 1750

Una piera & trina

501

al río & las heredas

duranne un quanto &

legua & tres leguas

nes & herencia calidad

linda a Levante Miguel

Lorano Poniente Pedro

Revollo Norte las heredas

9a

32

das San J^o Antonio
y río Tago Deltado

Bravo es como de fig.



Tienen a carga de

tasados a la vez trescientos

tos y diez y seis reales

Vellon a censo de cinco

ble de cinco a reales nue-

ve y diez y seis más.

que se pagan a D. Diego

de los reos pro desta

Villa

Otra carga de cinco



de Zinquenta y Zinco

502

Kales Vellon Kaitos

anuales un Kal y ve

inte y 200 más que se

pagan a D. Alonso

Roman pro. desta ya

Otra Carta Kaitos

de los documentos

y es Kales Vellon

de pal. Kaitos anuales

Ocho reales y ocho más

Vellon que se pagan

al Hospital desta va,

Yna pieza de tierra

al río de las cañeras

distante un quanto

a legua de nuebe Zele

mínes a tercera Cañ

9a

91

da linda a Levante

Nicolas Martin Pono

Jn Juan de Abalo Norte

563

Nicolas Martin San

Matheo Medina es

como se pague

Tiene de cargo Norte

cinco y medio

y siete reales de pral

Norte anuales quatro

reales y tres maravedis

que se pagan al Hospital



Esta Villa

Otra piera de tierra

al sitio de Torra la China

distante media legua

de dos fanegas y nutilas

por naturalera linea

a Levante los baldios

Poniente y Noreste

Ynter

24

Nicolas Martin San

el camino es como se ve

Una Jumentada

564

con su cría.

Dices Cortes

Diar

Una Casa en la

calle de Pajaros con

su Corral Cavallero

y Pajaros con

de frente y mucho de fondo

linda ala derecha

con esquina y ala

y requiendo herederos &

Balentin Barrero cui

alquiler anual de R

quela por sesenta y

reis m. vny

Tiene & carga

noventa mill y cien

Reales vellon de papel

noventa anuales treinta

y tres que se pagan a 505

Dr. Anon Solfin Cana

niop & Placencia

Una piera & una

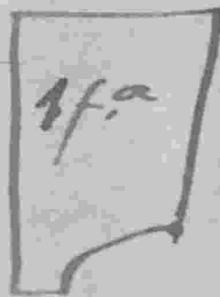
al río & los molinillos

distante un quanto &

legua & una fanega

& segunda calidad

8.^a à Levante las Carreras



Poniente camino & Dr.

Benito Monte Diego

Sanchez San Salvador

Sanua es como refia

Tiene a carga de

diverse mill y cien

Kales un Reino a una

les treinta y tres que

se pagan a la Iglesia

el Obispo

Otra pieza de una

al ruis de baya chus

hana (distante un punto)



El legua de una fanega

El reganon calidos linea

a Levante Diego Termino

Poniente Camino el de

campo que Norte Tablas

8^a
17^a

Retamal San Fran. Ace

balo es como se

tiene de carga Roi

mble resuientos en

Vellan Roiros anuales



dier y ocho que se pagan

del Hospital desta Va.

Otra piera de traxa.

al río de la Encaladillo

distante un quarto de

legua de una fanega

de traxera calidad buena

a Levante Alonso Lora.

9.^a
11.^a

no conviene venderse de

Alonso Robles Florante

11.^a

Diego Ferrero San Pedro 507

Remenino es como se

figuras

Una Terca para

forraje al río Alamo

ala chora distante diez

pasos y nueve Zelmunes

de segunda calidad más

8. 10.

9. 12.

nada produce sin ym.

terminon tiene cinco



ilivos es como rep^a

Tiene a cargo

treinta y trescientos

y veinte reales de

anuales nueve reales

y veinte más que

se pagan al Hospital

de esta villa.

Una villa al paso

de la Alverca distante

mera legua y nueve

508-

Zelermes y Segunda

Calidad poblada Linda

a Levante Tulian Rome

Poniente Juan Garcia

Polo Norte Bernardo

Romero sur el esmo

o como refugiamos y

Tiene la carga de

amible mill Kate Vellan

50
92

92



52
Cientos anuales treinta y
tres reales que se pagan
al Hospital desta V.^a.

Doz Bacas para
la lavon.

Diego Martin

Retamar

Una casa en la

Calle de la Escacada con
su conual Cavalleriza

y Pajon de onre bazas

de frente y dorre de fondo

linda ala derecha Diego

y ala izquierda

52.1/2

Viuda de Roque Garcia

569

cujo alquiler anual

se regula por sesenta

y sus m. un m.

Una pieza de terreno

al río de buena chuvia

distante medio

quanto de legua de fane

ga y quartilla de leg.

Calidad buena a Levante

Benito Gomez Leacrua

tiene el camino de

tierra de la Cofradia

8a
43

41

El Sr. Pedro San Diego

Martin como refi.

Otra piera Xtra

al rulo del Poro Xtra.

tin Sanchez distante

desta Villa medio quarto

de lequa Xtra fanega

de Segunda Calidad lino

a Levante Ana la Zarda

Poniente Patrias Xtra

Stote el Exigo Xtra

80
1/2

80
1/2



19
Samuel Sebastianes

81a

como se ha

Otra pieza de tierra

al río de la Dehesa de

Chaparral distante desta

Villa un quarto de legua

de una fanega de escasa

calidad tendida a Levante

la Dehesa Poniente de Juan

9a



de la Dehesa Poniente de Juan

de la Dehesa San D. Alonso

Malfeito es como se
figura.

Otra piedra de tiza

al sitio del Camino de

lomo distante un quad-

ro de leua de faneqa

y media de faneqa

calidad linda a Levante

Don Pedro Campo Poru

9a

11.9
11.6

ente Camino del Vivero

Monte Pedro Parra Sur

Fernando Perer es como

511

re figurai

Tiene el cargo Kai

mible diez Kales el pial

Koito anuales diez

que se pagan

ala Copradia el las

beneditas Animas el

Lugar de Christina

En Buey para fabricar



Una Baca para
lo mismo.

Una Tumenta

Diego Ferrnander

Francés

Una casa en la
Calle Estacada con ra

do y

Corral y Pajar de doce

varas de frente y doce

de fondo lindada

decha han. Marcos

512

Semano y ala yiquieca

Dicep Gomer uno de

quilen anual se Kpula

por Zinquenta y lin.

co m. V.

Una pieza de terra

al rito de las Cobinas

distante una legua de

dos fanegas de tierra



Calidad linda à Levante

Juan Gonzales Poncio

el baloio Monte de Leonon

Rodriguez San Heredes

9a

2f.

nos e Miguel Muñoz

es como refigura.

Otra piedra etina

al riuo el camino

el Saml distante me

die quanto y de media



Francisco el primera cap

513

linda Linda a Levante

Dr Pedro la Hola Ponien.

te Miguel Fernandez

Francisco Norte el Cam.

6a

6a
6b

no sea el Balon es

como se figura.

Dixapiera de

al río el camino de

Medellin distante en



quanto a lepus a siete

Telemnes a parrnera

Calidad linda a Levante

Dr. Pedro la Hoia onien

te el camino Monte

Mania a Llano San

Olalla Martin a como

se figura.

Tiene a carga

pepina una Mesa

60
72

70
30



514
Kzada que por ra los

se vendió a
moma se paga anu.

al menos tres Kales

y quatro ms. Un

Y alyc record
na rumena.

Un Lechon de qua.

tres meses.

Diego Gomez

Romero

Una casa en la Calle

112

La cascada con

Contra el ocho baras de

frente y ocho de fondo

linda a la derecha Diego

Amador y a la izquierda

da con Calleja cuyo al

quiles anual se regula

por Zinquenta y cinco

Reales V.º

Tiene a cargo Rosmilde



quatrocientos y sesenta

515

Reales Reitos anuales

doce y veinte mas que

se pagan al Hospital

de esta Villa

Una piedra de

al sitio de Zebua de

tante un quarto de

de las de Telemines

de segunda calidad linea



à Levante y Monte Dn

Pedro Anas Poniente

Jn Monso Retamal

8a
[62]

Monte Dn Pedro Campo

es como se figura

Dier y ocho Lechones

8 ocho meses

Diego Martin

8 Llanos

Una perra 8 traza



al río el loro e Mar

tin Sanchez distante

un quarto de legua de

río Zlemmes e seg^{da}

Calidad linda a Levante

el arroyo Poniente en

Juan Matheos Norte

8a

Diego Sanchez con su Viuda

6a

e Roque e Aguas

es como e / p

24

Dos Tamentos.

Una Lechona de

quatro meses.

Diego Barrera

Una Casa en la

Calle Estacada con su

Canal Cavaleria y

Pajar de catorre bazar

de hierro y diez de fondo

linda ala derecha con



Para y ala izquierda

511

Don Martin de los

quiles anual de Regula

por sesenta y seis m. Dn

tiene a carga de

mil mill y trescientos

de la pial. de los anua

los treinta y nueve que

se pagan al Hospital

de esta Vn.

una pica de una

una pica de una

una pica de una



al camino de la Mancha

distante un quarto de le-

gua de nueve leguas

de segunda calidad linda

a Levante Viuda de

María o María Poniente

el balio Monte el camino

ga
[95]

San Pedro Barreno es

como refugio

Otra pieza de tierra

al riuo de los frontones

distante un quarto de



De río Telesmnes

de la comarca de Sevilla

de segunda calidad linda

à Levante de Vicente

de Poniente Juan Barro

de Yañer Nove Juan

Bentura San J. Mel

choa Mancha como

refigura. con el agua

Otra pieza de tierra

al río de Caviloo de

media legua de una

ga

60.

fanega de tercera calidad

linda a Levante D. Lo-

xenro Suarez Poniente

Pedro Revollo Norte la

Dehesa de Balatorres San

las bebedas es como

figura.

Otra pica de tierra

al río del Texo la chosa

distante ciento y setenta

pasos de seis leguas

de tercera calidad linda

a Levante D. Sebastian

Matheos No. Poniente

Ambrosio Perez Norte



Don Vicente Cortes su hijo

Crudo es como se fig.

Una piedra de la Tierra al

sur de la Tierra distante

una legua de Sanagyme

de la tercera calidad linea

a Levante el Rio de

niente Pedro Cortes Norte

9a



Juan de Llanos su hijo

Ruiz es como se fig.

Una Vina al pago

de Llanos distante media

legua de nueve Telemine

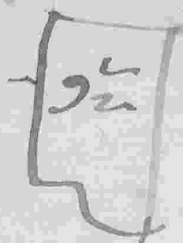
de tierra de segunda calidad

poblada linda à Levante

Manuel Gonzalez Pons.

ente Juan de Llanos

8a Corte Juan de la Hana



cha sur Juan de la Hana

es como ref^a.

Yn Tumenta.

Diego Truto

Una Casa en la

Calle de los malfetos

con su conral Cavalleros



y Pajar & catorze vara

520

& tiene y tiene & forma

linda ala derecha Juan

& Llano Ramiro ala

yzquierda Juan Anias

cuo alquiler anual

re Regula por novena

y nueve reales v.

Tiene & campo de

mide dos mil y doscientos

entos reales & principal



Reinos anuales sesenta

y seis que se pagan á D.^o

Salvador Sanchez p^o.

desta V.^a

Una pieza de tierra

al río de los Mondales

distante un quanto de

legua de tres fanegas

6.^a de primera calidad linea

3/2

á levante D.^o Alonso

Malferro Lomiera y San

Jr. Vicente Torres Monte

524

Jr. Alonso Ortiz es comar

se figura.

Otra p[er]ta de tierra

al río de Palasio de

tante seiscientos pasos

de tres fanegas de pan

meza calidad linda

à Levante tierras. Ela

6^a

3^a

Capitania de V. nueva

Don Matheo Parra



Noxe tierras de la Ag.

mas sus caminos de Dn

Benito es como se ve.

Otra pieza de tierra

al riuo del Torno de la

choza distante doscientos

pasos de dos fanegas; una

de segunda calidad y otra

ga. ga

45

de tercera linda a de.

vante Manuel Sebastian

45

Poniente Dn Alonso de las

Noxe D. Juan. Penafiel

522

Sur el episo es como

se figura

Tienen Ranga pea

petua estas tierras

tres Misas Criadas

y tres libras de Lena

que el todo ymponda

en cada año treinta

y siete reales y diez

582
y siete más.

Dos Tamentas

Diego Ferrero

Una casa en la

plaza nueva & contra

Contra Cavallería y

pajar & catorze baras

de pence y ocho & fondo

linda á la derecha con

Calleja y á la izquierda

D. Pedro Campos curó

523

alquiler anual de Rpu

la por terreno y siete

Rales Vn

Una pieza de terreno

al sitio de Terreno de la

Enrma distante un

quanto de legua de fan

ga y media de segunda

calidad linda a Levante

y Norte Juan Quintero

8a
4a-6a



Poniente y San J^{no} de

vastian Marcos en

como refi^a.

Una pieza de tierra

el sitio del Texo de la

Ermita distante un

quarto de legua de sus

Termines de Sepun

ga Calidad linda a Levante



D^o Fabian de la Hava

Poniente Diego Martin

El Llano Nuevo de San

524

vian de la Haya San Juan

Quintero es como se fig.

Otra pieza de tierra

al río de los Carrasca

les distan un quarto

de legua de una fanega

de segunda calidad ter

ra a Levante la vesca

8.^a

Poniente tierras de

Ylesia Monte Itanuel

Menino San Juan. Fern

nander Remesino es

como se figura.

Otra piedra de

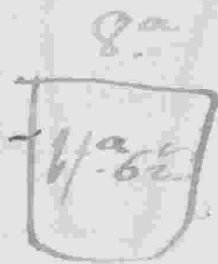
al sur de Caviloo dis-

tante un quarto de

legua de fanega y

media de segunda cali-

dad linda a Levante



Salvador Garcia Oriente

Miguel Lozano Norte

Las benedias de un Bar

525

tholome tener es como

se figura.

Otra pieza de tierra

al sitio de los Ruzales

distante legua y media

de dos fanegas y media

de texera calidad fina

9a

a Levante el Ruzcho

Poniente de Cathalina

Alonso Monte y San

Juan Quintana es como

refigura

Otra piera de tierra

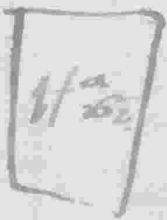
al río de las Levaderas

distante un quanto de

legua de fanega y me

dia de segunda calidad

8a



linda a Levante Cami-

no el Chaparral por te

tierras de la Copadria

526

alos Matines desta

Villa Nonne Mathias

de Llanos San Juan

Mancha es como se

fronza

Otra pieza de tierra

al rio el Camino de

Valverde distante medio

quanto de legua de tres

de terminos de tierra de

primera calidad linda

a Levante D. Salvador

Sanchez Ortiz Poniente

el Camino Norte Miguel

6.^a Conces San con el dho.

3^{er}

Miguel Conces, es como

se figura...

Tiene a cappa per

petua una Misa Nrada

que por su limosna se

paga Anualmente dos m^d



y diez y siete mis. V.

Otra peca de taxa

al rero de la Encaladilla

distante media legua

de una fanega de tierra

calida linda a Levante

Diego Lozano Poniente

el camino de San Alonso

9a
11a

Perez San Alonso de

mente es como se fig.

Una piedra de traza
al sitio de la Cruz de villa
distante un quarto de
legua de una fuente de

tercera Caliz de tinta

à Levante Monse Turo

Poniente Monse Clemente

Monse Diego Sarrido

9a

17a

San Dr. Andrea Campos

es como se fig.

Otra piera e cana
se secano al camino

el gamegal restante
medio quanto e lequa

de scio Telemines e
primera calidada linda

a Levante Maria Garcia

Poniente Francisco San

cher Penibañer Honre

Dr. Fabian Garcia Frances

San el Camino es como

6a
6a



se figura

Una Viña al pago

El Llano distante un

quarto de legua y dos

fanegas y media de pr

mera Caliza linda a

Levante San Roman

Poniente las heredades

Norte el Callejon San

Caminos de Medellin

esta poblada y es como

se figura

Tiene de campo

dimble quinientos y



Zinquenta Males vellon

Reirrible digo Reitos anua

les dies y seis y diez y

siete más que se pagan

a D. Diego Matheo p[ro]p[ri]o

desta

Un Buey para

la labor.

Yna Baca de

entre.

Yna Navilla Texil

Tres Tumentas

Quatro Obelas

Yna Lechona de obre

y otra de cinco pesas



Diego Gomez

Blanco

Una Casa en la

plaza nueva con su

corral tiene el frente

catonre varas y once

el fondo linda ala

derecha con Casas el

Dr. Pedro Campos y ala

izquierda con Calleja

cuo d' alquiler anual

se Reputa por sesenta y

536

seis mil. Un y

Tiene a cargo de

ble quinientos y cinquenta

Reales de Reales anuales

dier y seis y diez y siete

mas que se pagan al Hos

pital desta Villa.

Don Diego Suarez

Una Casa en la Calle

el Cura con su Corral

Cavalleria y Pajaros



Dier y seis Varas a frente

y quinze a fondo linda a

la derecha con Calleja

a la plaza biera y alla

y izquierda Viuda a D. J.

Alonso a Lemus riuo a B

quiles anual a Regula

por setenta y siete m. U.

Tiene a cargo Redim.

ble mill ciento y setenta

Rales Vellon a prab

tos anuales treinta y

Linco y dos mrs. que se

531

pagaran à D. Fran. Me.

Dandolo Contes Verino

desta Villa.

Una piedra de traza.

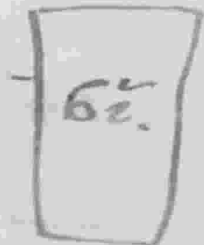
al sitio de los Benmejales

distante un quarto de

legua de sus Zalemínes

Mercedera Calisio linda

9a



a Levante de Lorenzo



Suarez Ponente Alonso



Tañer Norte tierras de las

concepciones de Medellín

su d. Juan Francisco Carras-

co es como se fig^a

Otra pieza de tierra

al río de Toralachina

distante un quarto de

legua de una fanega de

segunda calidad linda

ga

4^a

a Levante Juan Mora

Poniente Alonso Sanchez



Basilio Torre el cano

San Diego Martin

Llanos es como se fig.

Otra piera a traza

al camino de la Manchita

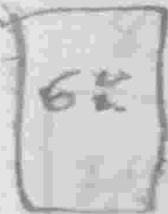
distante de esta Villa un

quarto de legua a seis

de leguas de la Segunda

Calidad linda a Levante

ga



In Lorenzo Suarez Tor.



San Diego Martin Torre



el Camino Sur D. Vicente

Cortes es como se figura

otra pieza de tierra

al sitio el Rracho de


tante un quarto de legua

de nueve Zelmínes de

segunda calioq linea a

Levante el Rracho Pon.

D. Alonso Malfeito Norte



el sitio D. Alonso Sur

D. Lorenzo Suarez es



como se figura.

Una piedra de tierra

al camino de la Torre de

distante un quarto de

lequa de una fanega de

segunda Calidad Linda

a Levante de Lorenzo

Suarez Poniente de las

de las Concepciones de la

ga

1/2a

de la Torre de San Vicente

de San Juan de Mora



es como se fig^a

Otra p^{ra} p^{ra} de ^{una}

al sitio de las Costeras

distante un quanto de

legua de una fanega de

tercera calidad linea a

Levante Dr Juan Fran^{co}

Poniente Juan Matheos

Juan Monte el ep^o

9^a

11^a

Juan Dr Lorenzo Suarez

8^a

11^a

es como se fig^a



Otra piera de una

al río de las Costeras

distante medio quarto

de legua y fanega y me.

de la tercera calidad

linda a Levante

pandio con el Poniente

han Martin Mancha

hoye el río de las

9a
11a
6a

de las Anuncias es como

se figura



Otra piedra de villa

al río de las Costeras

distante medio quarto

de legua de una fanega

de terreno Calidos linda

a Levante Sebastian

Sarcia Pietro Poniente

gn Lorenzo Suarez

Moze Monso Silos

San termino de Chusquina

es como se fig^u

9a

14a

9a
14a



Otra perra de tira

al raso de los Bernegales

distante un quarto de

legua de una fanega

segunda calidad linda

a Levante Herederos de

Melchor Arenas

Don Lorenzo Suarez Nove

tierras de las correcciones

de Medellin San Salvador

Garcia es como ve se

1/2

28



Otra piera de tierra.

al riuo de los Gramadales

distante media legua

de nueve Termines de

segunda calidad linda

a Levante y Norte D^{no}

Alonso Galfeiro Arias

8^a
9^a

Poniente y Sur D^{no} Lorenzo

Suarez es como se fig^a

Otra piera de tierra

al riuo de las Veredas



distante un quanto de

legua de tres hembras

de segunda calidad linda

a Levante de Miguel de

Morales Poniente

Juan Fran. Norte Bar

8a

32

tholome de San Juan

Garcia es como epe

Otra pieza de una

al otro de Avildo de

un quanto de legua de



segunda calidad de tres

Zelemínes linda a Lev.^{te}

Vúda de Roque S^ña.

Poniente de Lorenzo

Suarez Monte Manuel

Romanos las beredas

es como refigura

Otra pierda de S^ña.

al río de Taxona

distante un quarto de

legua de río Zelemínes

8^a
32.

8^a
32.



La Segunda Calidad Linda

537

a Levante Mateo Son

zales Poniente Manuel

Roman Norte el Negro

8a

62.

cho Sur Alonso Silos

es como se figura.

Otra pieza de tierra

al río de Toratichina

distante un quarto de

legua de sus términos

de tercera Calidad Linda



à Levante Juan Quiñero

Poniente Manuel Gonia

ter Norte el camino

à Torala China San Juan

9a

65

à la haza es como se

figura:

Otra piera etina

al río de la Alberca

distante un quarto de

9a

32

legua etres Zelemires

à primera Caldad Linda..



a Levante y Hoy Am

brorio Perer Poniente

gn Juan Davalos San

el camino es como se

figura

Otra piedra

en la vereda el freno

distante una lina de

cinco fanegas de tierra

9a

SF

caliza linda a Levante

gn Diego Zambrano



Poniente la vereda surda
Juan Davalos es como se
figura.

Otra piedra de tierra
al Camino de D. Berro
distante media legua de

tres leguas y segunda
calidad linda a Levante

el Camino Poniente Sta
theo Gonzales Norte D.

ga

32

Lorenzo Suarez Sur

Thomas Romano es co
mo se figura.

Otra piedra de tierra

al río del Camino de D. B

55

30
32



55

539

Benita distante un quarto
de legua de las Telemines
de segunda calidad linda
a Levante el camino

niente de buena suaven
ciente

Plaza de San. Miquel
de la villa de

7a

32

Lancudo las Vinas de
de Alonso de Lemus es
como se figura

Una Vina de Luis

de Carilos distante un

quarto de legua de las
Telemines de tierra de

8a

62

de segunda calidad linda
a Levante



Navier Lancudo Poniente

Alonq Lararo Poniente

Mathias Sur Juan

Canados es como ref^a

Do Cavallos para

la labor.

Dr. Juan de Ovando

Ocho Obefas finas

cin Tres Borraxos

Diego Diaz

Una casa en la

Calle el Barro con

en Comal y Cavalleriza



y Pajar e sus baras

El rojal y orizellinos
frente y once e fondo

Y en el medio
linda ala derecha Joseph

Collado y ala izquierda

Santiago Gomez moal

quiber **anual** de Nola

por Linquenta y Linco

Kalds Vellon

de algo y orizellinos

Diego Garcia

Agundea

Una casa en la Calle



al Barro con su...

Cavalleriza y Pajar &

tiene banas & fiene y

Catorze & fondo linda ala

derecha Juan Matheos y

ala y quienda con es.

quina año alquiler

anual se Koula por

ochenta y ocho

Una pieza & una

al camino del Gamero

distante in quarto



legua e fanega y media

921

Segunda Calidad Linde

a Levante Juan de Alvaro

Ramiro Poniente J. Juan

80
11
60

Matheo pro Norte Juan

Araujo Barroo Sur

Carrino es como e fig.

Tiene e carga de

mil quinientos y Linde

quenta de las e pual.

de los anuales diez

50



y seis y diez y siete m^{as}

que se pagan a D^o Marcos

Montes p^{ro}. de Tiapadas.

otra p^{er}ta de una

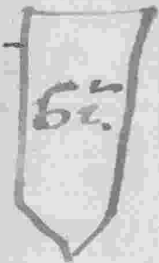
al p^{ro}io de los Carrascales

distante un quarto de le

era de sus Tlemines de

segunda calidad linda

ga



a Levante Ambrosio

Somer Poniente Juan

de la Mancha

de la Mancha

Handwritten notes or a small diagram on the right margin, possibly indicating a measurement or location.

Nombre han. Roman. un

Composio es como

Una Viña al pago

de la alberca distante un

cuanto a legua de una

fanega de tierra de un

mera calidad poblada

linda a levante Pedro

Martin Jarrin Poniente

las heredades de

Camino a Baldeorcas



San Alonso Pasqual escano

se figura.

Tiene de carga Noí
agudo en el

mible Ziento treinta y

siete Nales Vellon Noíto

Anuales quatro y tres más

que se pagan al Hospital

de esta Villa.

Yn Buey de labor

Yna Tumenta con

una Cruz



Una Colmena en la

Huerta de don Juan de Sano

Rubio

Diego Revolto

Una casa en la calle

del barbero con su colada

y Pajar de catorre barbas

de frente y ocho de fondo

linda ala derecha de don

Fernandez y ala izquierda

Manuel de Puerto

cuo alquiler anual



re Regula por Zinquenta

y cinco m^o vr.

Una piedra et una

al camino de la Dehesa dis-

tante medio quanto de le-

gua de tres Termines de

primera calidad linda a

Levante y Sur D^o Juan

Davalos Poniente Juan

6^a

Banero yañer Norte de

3^o

Juan Juan. es comore

figura



Otra piera de taxa

544

al camino de Lomo distante

un quarto de legua de

reia Telermineo de Segunda

calidad linda a Levante

tierras el Beneficio de

Optina Poniente Aiquele

contra Monte de Pedro

Campo San Diego San

de Lunos es como...

62

62



Tiene el cargo de
... ..

ble Ziento y onre tales
... ..

Vellon deitos anuales
... ..

tres y onre más que se
... ..

papan a don Fernando
... ..

Milanes pro de la Zama
... ..

Otra pieza de tria
... ..

al oyo de los frontones
... ..

distancia un quarto de
... ..

legua de cas Zelemínes
... ..

de buena calidad linda
... ..

9a
62

62

à Levante Diego Barrero

545

poniente Camino El Union

Notte Juan Barrero Yance

Sua Dr. Vicente Cortes

se figura.

Otra piera e trua

al surto xlas levaderas

durante un quarto

legua e noche Zelemnes

Calidad linda

à Levante Juan Barrero

91

151



Domingo Piets

Una Casa en la Calle

el añoio con su Comar

8 nueve varas de frente

y Once de fondo linda

ala derecha Dicho Sr.

Axevalo y ala izquierda

Monse Ramiro de auio

alquiler anual se

Reula por quafensa

y quatro en un lado



Una tumentada

Diego fuen

Anevalo

Una casa en el Alto

zano el las fuentes con

su Corral Cavalleriza

y Pajar de ocho baxas

y media de fuente y

nueve y media de fonda

linda ala derecha

la las fuentes y ala



112

yrquierda Domingo Ga-

leano año alguiter ánu-

al se Koula por sesenta

de seis un

Tiene de carga Kou-

mible seisientos diez

Kales vellon Kouros

ánuales diez y ocho y

dies que se pagan

ala Iglesia de S. Le-^{ta}

alia de Medelija



Una pira de trapo
de lino y algodón

al camino de Lompe

uno y veinte y cinco y otro
distante un quanto el

de la pira de lino
legua y siete de lino

de segunda calidad linda

a Levante de Rio de

de Cardenas Poniente

Patricio Romero

de lino y algodón

de lino y algodón

de lino y algodón

como se figura

8a
7 1/2

Tiene el campo Redimi-
 ble Zinquenta y ocho m.
 el qual Redimo inyalis
 uno y veinte y quatro
 que se pagan ala me.
 moria que fundo Da
 mana Carrasco.

Otra pieza de tierra

al riuo de la Reina dia

tres quantos de legua

de sus terminos tres

de primera calidad y

tres de segunda linda

a Levante

62

17

567

589
a la Vera Poniente de

Lozano a Figueroa Norte

Pedro Fernandez San D.

Leonora Rodriguez es como

se figura.

Tiene a cargo de

ble ciento y doce reales

un tanto anual tres

y doce más que se pagan

al Hospital desta V.

Otra pieza de tierra

al camino de la Mancha

distante media legua

a quatro leguas de

Segunda Caliva linda a

Levante Fran^{co} Cortes

Azevalo Poniente Catha

lina Garcia Norte el

8^a

4^a

Camino San D. Vicente

Cortes es como ref^o.

Tiene a carga Rei.

mible doscientos veinte

Reales Vellon Reittos

anuales su y veinte

mas. que se pagan a

D. Diego Matheos pro.

550

desta V.ª

Otra pieza de tierra.

al río de las Malfeitas

distante legua y media

de dos fanegas y media de

tercera calidad linda a

Levante D. Mathias Perez

Poniente tras de Capp.^a

9a

24.
62

que nose conoce Norte

Fran. Blasco San Dn

Pedro Campos es como
se figura.

Otra piedra de tiza.
al río de las Samitas de,
tanto legua y media a
tres leguas y tercera
calidad linda a Levante
y San D. Leonor de
Monales Poniente Alonso

72
32

Tueros Monte Alonso Tu-
ros es como se fig.^a

Un Buey para labrar

554

de un arado con el x

Una Bacas Termita

Una Tumenta con

su Cruz.

Quatro obejas

Diego Sanchez

Serrano

Una casa en la calle

de las fueras con su conal

Cavaleriza y Saja x



quinre varas & frente

y dose & fondo linda ala

denecha Alon^{so} Pexer

Lozano ala izquierda

con Calleja año alquien

lex anual se Regula por

serenta y seis mil un

Una piera & tina

al vicio de la Taxona

distante un quarto &

lequa & seis Telemínes

2da Segunda Calidad linea

552

à Levante Alonso Vilos

Poniente el Camino de

Salvaxenales Monte Arden

Palomar San J. Miguel

8a

6c.

de Morales es como se
figura

tiene de campo

ble doscientos Rates de

para Ricos anuales

que repagan á la Cofradía

de los Mantos de San V.



Otra piera e rria

al rrio de Jarona

distante un quanto e

lequa e siete lemines

y medio e segunda Calida

linda a Levante Manuel

Martin Villalobos Pon^{te}

Camino e Baldearena.

8^a

les Nonne D.ⁿ Pedro Capa

7^a

por San Alonso Clemente

es como se fig^a

Otra fanega de



tierra de Segunda Calidad

553

al río de la Jara

distante un quarto de

legua linda a Levante

nando Juan Oriente

Pedro la Hoja Norte

Fran. Sancher Peribaner

8^a

11^a

San Jⁿ Alonso Malfero

es como se p^o

Drax p^o de tra.

al río de los Condado



distante un quarto e

legua e fanega y media

e primera Calida Linda

a Levante D. Juan Fran^{co}

Poniente D. Fern^{do} Condes

pno. Noste Fran. Matheos

6a



Sus Fran^{co} como es como

refigura

Otra piedra etia

al riuo de la Matilla

distante un quarto


Alcova e una faneja

e Segunda Calio e lina

a Levante Diego Martin

Moxeno Poniente

bastian Matheos



D. Pedro Malfeito Sur

con el dho. D. Pedro Mal

feito es como se fe

outra piera e lina

al Camiño e D. Benito

distante medio quarto

142
e legua e una fanega


e Segunda Calidad linea

Levante D. Alonso Oliva

Poniente Diego Cortes

Noche Camino e Jn

da



Benito San las Carreras

es como se figura

Otra piera e linea

al rio de la Reina Dña.

un quarto e legua e

una fanega e tres

Calidad linda a Levante

555

el año Poniente He

xederos de San Mathes

Yañer Monte Alonso

Manrevo San Diego

Martin de Llanos es como

re figura. 

Otra piedra de

al río de los frontones

distante un quarto de

qua de una fanega de

a calidad linda

Levante Viuda & An-
tonio & Silva Poniente

Camino & Lomo Norte

9^a

11^a

San Roman Sur San.

Sallego es como ref.

Otra piedra & una

alvicio & los Carrascals

distante medio quarto

lequa & nueve Zeleni.

9^a nes & tercera Caliza

9^a

linda a Levante Juan

Matheas Sañer Poniente

*H. de Navas de Tolosa
H. de Navas de Tolosa
H. de Navas de Tolosa*



DIPUTACIÓN DE BADAJOZ

ÁREA DE CULTURA Y DEPORTE

SERVICIO DE ARCHIVO PROVINCIAL



DIPUTACIÓN DE BADAJOZ

AREA DE CULTURA Y DEPORTE

SERVICIO DE ARCHIVO PROVINCIAL

tierras de la Iglesia

Monte D. Vicente Cortes

sin tierras al Beneficio

de Aptina es como se fig.

Otra pieza de tierra

al sitio de los Carrascales

distante un quanto

legua de nuebe Lelemme

de tercera de lidad linda

9a



a Levante y Poniente

de la Iglesia Norte



Sebastian Retamal su

gr Lorenza Suaver es como

Figura

Otra pieza de tierra

al riuo de las Costeras

distante un quanto de

legua de fanega y media

de segunda calidad ligda

a Levante Juan de la Oliva

Poniente Juan Fern.

Norte el Espino Sur el

80
1/60



Caminó de la Zarra es

como se figura

Otra piera Zarra

al Caminó el Alcoraque

distante medio quanto

de Lepua de nuebe Zelemi

nes de segunda Calidad

linda a Levante el ca

mino Poniente Manuel

Sebastián Norte de Sta.

ria Superior San Aepo

8a
9 1/2



Garnido es como ref^a

Otra piera de la

al río de la Vereda

el freno distante una

legua de dos fanegas de

tercera calidad linda

a Levante D. Fabian

Saxá Frances Poniente

Fran^{co} Sanchez Peribañes

9a

27

Noche D. Fabian Saxá

Frances Sur la Vereda



es como se figura.

558-

Otra pieza de tierra

al sitio de las copinas de

tante legua y quatro

de fanega y media de

tercera calidad linda.

a Levante Viuda de Juan

Serrano Poniente Here

denos de Juan Ferrer

Tinaldo Norte D. Julián

Yanda sus tierras de la



22 Iglesia es como se fig^a.

Una Viña al paes
& Llano distante un quara.

to & legua & tres Tele.

mínes & tina & primera

Calidad poblada linda a

Levante el Camino de

Medellin Poniente el mesmo

Nome Alonso Perez Lozano

San Lorenzo Duran es

como se fig^a.

Tres Bueyes & Lavon

y una Novilla.

Linco Cavallenas me

nores.

Dos Lechonas & bicaña.

35

97



922

Una Jumenta.

Diego Velado

Pasqual

Una Lechona de
cansal de agua

robae año

Diego e Llanos

Una piera e traxas

al famoso e Medoquin

tantos medos quanto

e lequa e tres Zelnas

res de pimenta calidas

linda de Levante Antonio

Lozano Poniente

6
3



Pedro la Noia Monte et

560

60

320

Camino San Miguel de

Sanos es como se se

tiene a cargo Ndimi.

ble Zientos y diez Nales Un

de pial. Ndimos anuales

ties y diez mis. que se

pagano al Hospital desta

Villa

dos Turnetas.

Diego Martin

Jesuarano



102

Una Casaca en la Calle

de Medellin con su Corral
de longitudo nel camino

103

Cavalleriza y Pajar de
1.º y 2.º años de corral

siete brazas y quarta de
frente y tiene el corral

frente y tiene brazas de
frente y tiene el corral

fondo linda a la derecha
de la casa con el Sr. Jorg

Diego Papudo y a la izquierda
de la casa con el Sr. Jorg

quien da Juan Gonzalez
de la casa con el Sr. Jorg

Roman año alquifer
de la casa con el Sr. Jorg

anual de Ngula por
de la casa con el Sr. Jorg

Quinquenta y Cinco m.
de la casa con el Sr. Jorg

Una Vinda al pag

Lano distante media le

qua a nuebe Zelemnes

X tierra X segunda ca

liza poblada Linda a

Levante el Callepon

niente Juan X Lano

Mancha X Bart.

Lorano sur Diepp Men

es como esp.

tiener X cara

92

92



quinientos y cinquenta

Kales a pual. Kaito anua

les diez y seis Kales y

dier y siete más que re

pagan a Don Juan Aba

Genio y menores de

Villan

Una piera a rra

al río. Los Parva

zales distancie media

quatro a leua a nueve

27

28



Testamentos de Juan de Retamal

Calidad linda a Vicario

Barra. Perer Poniente

Monso Retamal pro Norte

Herederos de don Sebastian

Mafeito San Juan M.

phonso Retamal es como
abuso

6a
9a

se figura.

tiene el cargo

quinientos y cinquenta

Rales un de principal



Reino de Aragón de los Reis
Catalunya

Y diez y siete años que se
Catalunya

pagan a D. Manuel Ba
Catalunya

San Verino de la Villa
Catalunya

de Zapala
Catalunya

Una Jumenta.

El qual por Juan
Catalunya

Diego Martin

Catalunya

Pajuelo



Una casa en la

Calle de Castellin con
Catalunya

su casa de adobe para
Catalunya

de frente y nueve de fondo

línea a la derecha

de suaves y por la yig.

Diego Serrano uno alg.

anual de Kpula por se.

venta y sesenta

tiene de carga Kdi.

mible trescientos

y ocho reales vellon

ditos anuales once

que se pagan a los

30



cederemos a D. Pedro Mendoza

Viniendo de la Tierra...

Vna Viña al pago de la...

Encaladilla distante me...

dia legua e nueve leguas...

nes de Sierra e tercera...

calizas poblada linda a...

Levante el camino e...

7a

Medellin Poniente Melchor...

9a

Somer Monte Juan...

Rubio San Alonso...



Clemente es como se ve

Se recibe anualmente

tres reales vellon

Reales que cobra

Seis reales vellon

Villa sobre una casa

de la calle de Plaza Vieja

Dos Tumentar

Dos Lechona

Por sobre ano

Decho por dos meses

Diego Ramiro

Una casa en la Calle

de Cañavilla con su corral

de ocho varas y media

de frente y nueve de

fondo linda a la derecha

poro Burrovo y a la

yiguenda Casas el

Dueño ayo alquilen

anual se Regula por

una sexta y quatro m.



Ignacio de Aguirre
tiene un olivo en el

del albarcones de San
Cornelino

de Aguirre en la villa de
otra casa en la calle

de Aguirre en la villa de
Cañadilla con su conal

de Aguirre en la villa de
ocho varas y media

de Aguirre en la villa de
de frente y nueve de fondo

de Aguirre en la villa de
linda a la derecha casas

de Aguirre en la villa de
al dueño y a la y 29.

de Aguirre en la villa de
Manuel de Aguirre

de Aguirre en la villa de
alquiler anual de Aguirre

de Aguirre en la villa de

Una perra de ...

... los Sarvanrales ...

esta villa en quanto ...

legua de ... Zelemínes

de primera calidad linea

a levante de Maria

Rogales Poniente de

Pedro Campos Norte

Ana Ramiro San Diego

6a

6u

Marin de ...

como se ...

en una pieza de tierra ab

Camino de balnear de dña

medio quarto de legua de

tres leguas de pumera

calidad linda a levante

Don Vicente Cortes Poniente

Manuel Sebastian Corte

Don Marcos de Llanos

6a
35

Don Juan de Llanos Mancha

72

el como se

Una Vina al camino



de Medellin a tanta me
do para el dia de hoy

de la legua y los fanegas
de la legua y los fanegas

de tierra de segunda calidad
de la legua y los fanegas

la media fanega poblada
de la legua y los fanegas

y la fanega y media de
de la legua y los fanegas

tante se remembra a
de la legua y los fanegas

nativamente linda a
de la legua y los fanegas

Levante y Norte de
de la legua y los fanegas

Sancía Poniente y Sur
de la legua y los fanegas

el sesmo es como se
de la legua y los fanegas

Ora una a lo largo de
de la legua y los fanegas

5a
27

2a
28

Valde Jarampos distante me

ra lequa & dos de termino

A tierra & tenencia

poblada linda a

el vesmo Poniente y

Don Juan Ruvo Monte

Ana Ramiro tiene

7^a

25

que en el valle de

como se ve

tiene a cargo de

de ciento y

Zinquenta Kales Vellon

paal. Katos anuales qua

tro y diez y siete más.

que se pagan a J. Diego

Marthon pro.

Una Tumenta.

Diego Sarrido

Una Cavalleria me

Diego Perera

Una casa en la calle

Cañadilla con su Corral



de y...
A terre banas e facente

Jo mago... sup...

y nuebs... linda

en...
ala derecha Alonso Max

...

Palomo ala izquierda

con Vindat e Juan La.

lamea...
al gusto...

anual e Ngula por e.

enta y cu...
...

...

Tiene e campo...
...

mble trescientos ochenta
...

...

Redes anuales que y ve
inter más que se pagan al

Hospital desta villa y

Tres Cavallerías

de caballo, arboros e lo
menores.

Una Lechuga de
cuatro meses.

Diez Quintos

Una casa en la calle

de Cañadilla con su corral

de ocho varas de frente
y nueve de fondo linda

ala derecha D. Juan

de la Parca Ramo y ala

y quierda Alonzo Vilas

cuio alquilar ~~anual~~ ~~se~~

gula ^{aru} por ^{Lin} ^{quenta} y ⁱⁿ

co ^{no} ^{sup} ⁱⁿ

Una piedra de tina al
suro de Tora la china dist.

un quarto de legua de tres

Telemnes y sumera

calidad linda a levante

Juan Luñero Poniente

Juan Timonero Norte

6a el Camino Sur Alpo



Martin Garrido se como

se figura

Tiene de carga Romi

quaxenosa sales & pias

Reitos anuales uno y

reis más que se pagan

Lo que se paga por
a don Juan Luis Salcano
habiendo el real de arrendamiento

Verino de la oliva.

En el mes de agosto

Diego Martin

Rubio

Una Novilla tendida

dos Caballerías

el Corral de los menores.

Un Lechon &

Ocho meses

Tiene el cargo de



Domingo Diaz

Una piedra etna al
sitio de las Carreras dist^e

un quanto de legua de
tres Termines de sep^{da}

Calidad linda a Levante

Monso calian Poniente

Don Vicente Cortes Monte

Kan Retamal Sun

Alexo Jannos esco

no refugna.

ga

35

Una Lechona de dos

años

Dos Lechones de

tres meses.

Com. S. Duque

de Santi-Estevan

Ver. de Madrid

Alcavalay

Perceve annualmente

al Verindario de S. J. de

por Taron de Cavaron

8

32



de Alcaualas Ocho mill

571

quatrocientos y treinta m^d.

Vn como lo certifica su A^l

ministrador en d^one X^o

Abril por la General que

tiene dada

Ydem por el mismo

Cavero contribuíe el

Verindario con el efecto

de Martinega que es R^o

conocimiento el señorio

con Liento y setenta

Reales un por año

Perábe á sí mismo en

cada un año por las de

úmas que le pertenieren

que causan en las equi

uones que se tratan en

el Juzgado desta Villa

veinte Reales segun lo

Responde al margen de la

Adición.

Tiene un diez por

Ziento el Valor en que

se venden las yervas y

demas aporobchamientos

las Dehesas del termino

y sus Apostaderos y Venes

naderos excepto las que

aprovechan sus Dueños

con ganados propios

ó las que arriendan los

Eclesiásticos cuyo vali-

miento se ha echo con-

lan por Zertificacion



el mismo Administrador

y asciende anualmente

a diez mill trescientos

sesenta y dos reales y

veinte y un maravedís

Tercios Diezmos

Cinilla de tres

Yglesias

seis anualmente

en la Cilla de tres Yglesias

de los diezmos que

aella se recojen en los

Pueblos de Saarena y sus

anejos de Christina y Man

chita segun consta de la

certificacion dada por el

Contador de Diezmos

sesenta y una fanegas

quatro celemines y tres

quartillos de trigo que

del precio delgado en

Repuestas Generales



Vale en noventa y ve

inte reales y treinta y

dos mrs. vn

En la misma silla

pena de catorce fanegas

ocho zelmínes y dos

quartillos de cebada que

del precio de los en

Respuestas Generales va

en ciento y diez y ve

reales y veinte y dos



Idem en mill mrs

Idem en mill mrs
Idem dos fanegas y

tres celemines de havas

que valen veinte y quatro

reales y veinte y seis

Idem en mill mrs

Idem en mill mrs

Idem en mill mrs que

valen treinta y dos

Idem en mill mrs por

Idem en mill mrs



Item trece años diez

mos en la Cilla &
~~logares con modo~~

Campana & Suareña
~~en el~~

Recibe anualmente
~~que~~

ellos dicen que se jun-
~~tan~~

tan en la Cilla & Socam-
~~pana~~

pana & Suareña & donde
~~los~~

los tributan indistinta-
~~mente~~

mente los Verinos
~~que~~

que los ádecudan en
~~tierras~~

tierras deste camino

y sus ánejos de Christina

y Manchita según la m^a.

ma certificación doscienta

y setenta fanegas y

nuebe de alm^a de trigo

que vulen a el precio

tasado quatro mill y

sesenta y un r^l y diez

ms. Un

Idem treinta y

seu fanegas diez Idem



Y dos quintillos de Levada

que valen doscientos no-

benta y cinco mrs.

Y dem doze y ocho Zelas

Y dos quintillos

de havas que valen Zi-

ento, quarenta y uno

y doze mrs

Y dem dos arrobas

de libras y un quan-

tenon de queso de ovejas

que al precio de veinte y

quatro reales tasado valen

Linquenta y tres reales

y treinta y tres mar y

medio de un y

dem doze libras

el queso de cabras que

del precio tasado valen

ocho mar y veinte y dos

mar. Vn ta arroba a

diez y ocho mar



Ydem dos mill seis-

cientos Zinquenta y

siete maravedis de sobras

que valen reales veintena

y ocho y cinco más

Ydem quarenta

y siete mill seiscentos

y cinco más por ta-

ron de Menudos que

valen un mill y qua-

trascientos no y cinco

ms. V. y

Item texués Diezm.

en la cilla x ^{ta} S. Ma-

ria el Castillo

Peñave tambien los

diezmos que se juntan

en la cilla x ^{ta} S. Maria

el Castillo x Medellin

à que contribuyen las

tierras x este termino

y los años x chustino



y Manchita una fanega

y dos quantillos y medio

a tasa que vale quinze

Reales y veinte y un

mas un

Idem una fanega

dies Zelemines y un

quantillo a Levada

que al precio tasado vale

Catorze Reales y veinte

y ocho mas un



Item quarenta y

de las...

de las...

de las...

de las...

de las...

de las...

de las...

de las...

de las...

de las...

de las...

de las...

de las...

de las...



de mill y trescientas fanegas

de lana. de paimena calidad

distante una legua lixada

a Levante del Rio Guadiana

Poniente Valois Comunes

1.º

obos mudo, de la nueva

D 130

de quebrada de Sanabria

es como se figura y la trae

anunciada D. Luis Curiel

Ver. de Madrid en diez

y seis mill ochocientos

y veinte y ocho un por

año y todos aprovechan

otra dehesa de solo

llamada de Camalejo



Distante legua y media

de Zientos y Zinguentas

negas de una de primera

calidad linda a Levante la

de Encinilla Poniente y su

la de Juan Pobre Norte

Valde Comun San Pedro

diana, Arrendada a

Gabriel de Silva y Heredia

Veino de Sepbia en dos

mill Ziento y ochenta

y quatro m^{rs} por y beana

devo y por Venenadero

Arrienda en quinientos

1a c

150 f

150 f



y veinte y cinco.

En Diego de las In-

fantas Ver no se

Carreres

Una dehesa de solo

parto llamada Suisuelo

distante una legua de

Ziento y Anquena de San

de una de primera Cali-

1^a ca



linda a Levante

la de Colmenar de Pon

Zanasejo Monte Sordano

501



la Vieja San Sordiana la

nueva arrendada en todos

aprovechamientos de yn.

vierno y verano a

Fernando Vecerra Ver.

de Alifadadas en cinco

mill m. v. contra el


certificacion es como

refig.

Otra dehera de solo

pasto llamada el toul

distante una legua de



mill y quatrocientas fan

de rana de segunda y tercera

calidad por mitad con

prehendida en la que lla

may el Tincon que

esta linda a Levante

con Valero comun Po


niente Dehesa de la Oliva

Norte termino de chris

linas sus Valero de la

Oliva la trae a xen

dada Pedro Hernandez



Como poseedor del
terreno de...

Vinculo que fundo
entre los señores
Zanca con sus
y Obispo de... y
nombre Episcopo
por todos los
los Vienes

Una pieza de tierra
al riuo de la casa de
fuerza por la...

Remedio distante tres
cuartos de legua de



seis fanegas de Arceña
Calidad linea a legua.

Camino de Benito on.

han. Remerino Norte

In Pedro Malfeito un

Martin de Llanos es como

refigura.

Dra piera de Llanos.

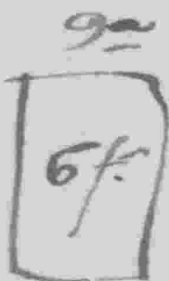
al rio de las Cofinas

distante una legua de

veis fanegas tres de

tercera calidad y tres

y unidas por naturaleza



Vinda a Levante Marthias

de Sanos Poniente en

Alonso oliva Kone el

Samero San Fernando

Somer Texero es como

se figura y no se vexifia

su anuendo.

San Diego Chusostomo

y Liza Ver. de

Villafranca

~~una y cobila~~

Una piera etna.



al Camino de la Tierra

distante un quarto de

legua e dos fanegas e

tercera calidad linda a

Levante Alonso

Poniente Bart. Perez

Monte D. Juan Fran.

92
2f

Sea el Camino e como

8
45

re figura.

Otra pieza e tierra.

al Camino de Medellin



distante un quarto de

legua e tres fanegas

e segunda Calida linda

a Levante Viuda e d^o

Alonso e Lemus p^{te}

Jⁿ Pedro la Hoia Norte

ga

el Campo Sur dⁿ

3f

Pedro Campos es como

75

se figura

Otra piedra e una

al rio e buena N^oiana



distante un quarto de legua

584

de la villa de San Juan
a quatro fanegas tres

de la villa de San Juan
a segunda caudal y una

de la villa de San Juan
a tercera unta a diez

de la villa de San Juan
Camino a Valdegranes

de la villa de San Juan
frente a Alonso

de la villa de San Juan
frente a Alonso

de la villa de San Juan
Carreras de las

de la villa de San Juan
de la Capellanía de D.

8a. 9a.

4f.

de la villa de San Juan
frente a Biavo es como

se figura.

58

58



Otra piedra & tierra

al río de las Mesas

de las Toras distante

una legua & dos fanegas

& segunda calidad

linda y de vana


Poniente y Norte

de la Torre Topales

de don Alonso

Malfeito & com

se figura



Don Diego Alguera

Ver. e Meafadas

Perceive anualmente

reus Nales villon

tos que corresponden

al principal e os dien

tos que tiene en una

Escritura contra una

Casa en la Calle el

Cuna e han. Jutierrez

Verno desta Villa



Cuanisto Ferrander

Una Casa en la Calle
1000/109M x. 100

de la Iglesia con su conal

Cavalleriza y Pajar de
1000/109M x. 100

catore baras y media

de frente y ocho de fondo

linda ala derecha de

Zementerio de la Iglesia

y ala izquierda con

Casas de la obra de

Dha. Iglesia cuyo alq.



anual se cuenta por

586

ochenta y ocho r. v.

Otra casa en la calle

branca con su canal de

trere banas el frente y

quatro el fondo linda a

la derecha Ambrosio

Mafeto y ala y 29

el Zementeo eta

glesia cuyo alquien

anual se cuenta por



sesenta y seis ^{xxvi} ^{lv}

Una Viña al pago
de la alberca distante
de la alberca

quanto y medio de legua

de fanega y media de
tres barcos de vino

segunda calidad poblada
de viñedos

linda a levante y
al poniente

Monte Bartholome
y de la Cruz

5a. Pasa Poniente camino
de la alberca



de Valpetorres en la villa
de Valpetorres

de Alonso Barrero



es como se ha de entender

una Villa de Realengo

Yn Cavallo. 600

Estefana Diaz

Una casa en la calle

de Medellin con su Com.

de diez banas de fuente

y nueve de fondo linda

de derecha Cathalina

de Sanos y de yguenda

Manuel Martin Cuo

alquiler aynal se Regula

por Zinquenta y cinco

rs. vellonys

Cristian Fernandez

Una pieza de tierra.

al rrio de las Torres de

tante una legua de una

fanega de tercera calidad

linda a Levante Blas

9a

11a

Romo Poniente decha

el Ganero Noxy



San Joseph Fernandez

es como se figura

es como se figura

Guareña y 200

Cabras.

Tres Machos.

Seis Chivos.

Estevan González

Una Jumenta.

Juan. Silos

Una perra & una

albarico a los Ternillos



distante mill pasos de Sanaga

y media de primera calidad

linda a Levante Alonso

Sanchez Poniente Da

Cathalina Alonso Norte

6a

17-6a

Don Alonso Malfeito Sur

Manuel Sebastian es como

se figura.

Tiene de carga Real

mill seiscientos y treinta

y tres reales vellon Real

tos anuales veinte y

dos que se pagan a las

concepciones de Medinilla

60

10

T



60/

589

Otra p[ar]te de tierra al
de las Carreras dist[ri]cto.

1^{ra}
Vend.

Ochoientos pasos de seis
de termines a primera cali-
dad linea a Levante las

Carreras Poniente D. Juan

60
60

Rubio Norte Juan Barro

Jaen fin Vinda de Juan

Bentura es como ep[iscop]o
tiene de can[on]ica R[ati]o

mible doscientos setenta

y otros tales de otros

Costos anuales ocho y

ocho m[il] q[ue] se pagan a el
Hospital desta V[er]de

187

100

Otra piedra eterna

al situ de las Lavaderas

12da

distante en quanto de

legua de las Telemines

de Segunda calidad linda

a Levante et Paridad

de Sr Benito Ponente

Manuel Sebastian

8a

Nome de Cathalina

62

Alonso Lopez

Cortes es como se ve

Otra piedra eterna

al surio el Cerro de la

590

Enrino distante medio

Verd^{ga} ---

quanto a legua a nuebe

Zelermínes a segunda

Calidad linda a Levante

Diego Martin a Llanos

Poniente don Ferrnando



ga

Coxtes Norte Luis Mo.

9^o

xeno San Ambrosio

Penes es como ref^a

Otra piera a otra

al río de los Benmejales

distante media legua

8da

de la casa y media de

tercera calidad linda

à Levante Alonso Sanchez

Poniente Andres Ruiz

9da



Norte Miguel Lorenzo

Sur el epido es como

se figura.

Y una Tumentia

con su casa.

Don Bueyes para

la lavon...

Una Lechona

dos años

Juan. Matheos

Jañez

Una Casa en la calle

grande con su corral

y Pajar y Cavalleria

tres varas y media

y Catorze y fondo



linda a la derecha Viuda

de Augustin Cones y ala

yquienda Dr. Pedro Yanes

cuió alquiler anual

se Regala por ochenta

y ocho mil vñ

Tiene de carga de

dimible sup perpetua

una plaza cantada

con Vigilia que porra

limonia se paga anual



mente siete Kales y over

y siete más. Un al año

cho desta va

Una piedra de traza

al camino el Gamero

distante un quarto de

lequa de fanega y meda

de primera calidad

linda a Levante Diego

6a
1/2
6a

Martin de Llanos

oniente Juan



202

Matheo p^{ro}. Monte dⁿⁱ
y de la Santa Cruz

Fran^{co} Alejandro San
y de la Santa Cruz

el camino es como
esta

se figura
una figura

Tiene a carga de
al camino

dimble mill seiscientos
y ochenta

y cinquenta y un
y de la Santa Cruz

Reitor anuales qua-
l p^{ro} de la Santa Cruz

venta y nueve y diez
y de la Santa Cruz

y diez más que se
y de la Santa Cruz

pagad. al convento
y de la Santa Cruz

5
11
12

Las Concepciones Sta

573

Ciudad de Mérida.

Otra pieza de tierra.

al sitio de Cavildo de

un quanto de legua de

una fanega de tercera

Calidad Linda a Levante

Dr. Juan Matheos Ma

theos pro. Poniente Juan

9a

11a

La Mancha menor

Monte dehesa de Valde



torres sus las benedias es

como se figura

Tiene a cargo Roi

unible doscientos seyen

ta y cinco reales un

a pial. Roiros anuales

ocho y ocho mis. quese

pagar ala Iglesia

el escañal

Otra piera a tina

al xpo de los pover



distante media legua

de fanega y media

tierra de tercera calidad

linda a levante

Gonzales Poniente

Roman Monte Blas

9a

H. 62

Barrero San J. Viento

Comes es como se ve

Otra piera de tierra

al rio de los Torques

distante una legua

Handwritten notes and a small rectangular box on the right margin.

Handwritten notes on the left margin.

de tres Zelemínes de tercera

calidas linda a Levante

de Monte Juan de Llano

Mancha Poniente Traje

ya

32

Matheos Francis un

de Angio es como refija

Otra pieza de una



al rio de las Lavaderas

distante un quarto de

legua de una fanega

de tercera calidas fina



en el camino de Badajoz
a levante como se muestra

Poniente como se muestra
Fernandez

Revollo Monte el camino

al Puerto San el camino

9a

11a

de D. Benito es como

una casa en la
se figura

tiene de campo 1000

y de arbolado
mble trescientos y

veinte reales de renta

de otros actuales nueve

y veinte mas. que se

H

pagam a las Concepciones

de Medellin

Yna Tumenta.

Fran. Cortes

Arvalo

Una casa en la

Calle grande con su

Coxal Cavalleria y

pagam de onze bazas

de frente y diez y

siete de fondo linda

11



ala derecha herederos de

596

Jn. Alonso Arias ala yu

quienda Jn. Clemente

Yañer cuios Alquiles

anual de Regula por

ziento y diez xv. v.

Una piedra de tina.

al camino de Alcorchón

que distante media

legua de una fanega

de buena calidad

ap

11

ap

52



San. e Llanos Tierra Norte

597

San Juan San las

Las iras es como se fe

Otra piera e tierra

al sitio e Cavildo distante

meda legua e tres fete

tercera calidad

Linda a Levante del

Sanos Poniente y

30

San Juan de las

30

San Juan de las

Otra piera e tura

598-

vario e tura e animo

al camino de la Marchi

ta distante en quantos

de legua e quatro lele

segunda ca

linda lina a lora nel

2008

71

han e lano lorient

Diego Fernandez Nave

el camino de Sagras la

ga

42

que como es como

se p... tra

Otra piera e tira al

Camino e tira la China

distante media legua e

dos fanegas e ²⁰¹ 1/2

Calidad y Otra e tercera

linda a Levante Tran.

Cortes e viene Fabien

80.9a

2f.

Retamalio Torre Alonso

Mancha Sur el Camino

es como se figura.

Otra piera e tira

al surio e tira en dis.

tante media legua

e una fanega e ²⁰¹ 1/2

51/2

2f.



calidad linda a Levante
veses de un lado y otro de la

Diego Fernandez Arevalo

Poniente Diego Sanchez

ga

117

Monte y San Juan. B. de

es como se fig.

Otra pieza de tierra en

Camino de S. Benito de

una legua de seis Telemnes

de tercera calidad linda a

Levante el Camino Poniente

Epido de Valdeorras Monte

ga

56

Juan Benito de Proque

Perer es como se fig.

Otra pieza de tierra

1002

al río de las Jarritas dista

una legua y media de los jarrales
de la villa de Calles

tercera Calles linda

à Levante Viuda de Diego

9a. Fernandez Poniente y Norte

27

Don Juan de San

Composio es como refugio

otra piedra de traxa

al río de los pozuelos

9a

4a

distante una legua de

una jarra de tercera

Calles linda à Levante

11

11

San Matheo Garrido

Poniente tierras de las con.

Lecciones de Medellin Norte

Monso Pilos es como

se figura.

Otra piedra de tierra

al rito de los pozuelos dist.

una legua de los fanegas

Arcena Caldas linea

Levante y Norte de

tierras Garrido Poniente

9a

2f.



000

Don Diego Navarro y Lanoz

San don Pedro Campos es

como se figura.

Una Viña al pago

de la Alberca distante

media legua y una fanega

de tierra de segunda cali.

que poblada linda a

Levante Fran. Retamal

11.a

Don Manuel Nieto

11.a

Don Alexander de

Agustin Cortes Jun el

Calleson es como ^{señal} seña.

Tiene a cargo Koimn

de trescientos reales ^{de} oro

Koitos anuales nueve

que se pagan a las Agus.

tinas de Medellin

In Buey para

la labor.

Tres Caballerias

menores.

100

Una Lechona de
Agua...

dos años...
Calle...

Dos Lechones de
Vino de...

Ocho meses...
de...

Juan Cortes
de...

Yañez

que...

Una casa en la
Calle...

Calle grande con su
puerto...

Corral Cavallería y
de...

para de quince varas
de...

de frente y dose el fondo

linda ala derecha delquel

Benitez y ala izquierda

con calleja sus alquiler

anual se regula por ochenta

y ocho mrs. Un

tiene a carga com

ble trescientos y ochorr

Un rector anuales nueve

y ocho mrs. que se pagan

a Dn Juan Matheos

pro



503

Una piedra de traza

al río el Ferrillo de N

Roque distante mill pasos

de fanega y media de pñ

mera calidad linda a

Levante las Carreras

Poniente Manuel Levas

trian. Norte Alonso San

6a

17.62

cher San el Epido es

como figura

Tiene de carga una

Misa perpetua cantada

603

que por su limosna se paga

anualmente quatro rrs.

y medio al cura Párrocho

de esta Villa

Otra pica de tierra

al rto del camino de

Alcorneque distante un

quarto de legua de una

faneqa y tres Tlemnes

de primera Calidad lina



à Levante el Carrino Poniente

en Juan Fran^{co} Monte Dⁿ

6a

Balthazar de Bargas Sur

17a
3a

Manuel Perez es como

se figura

Otra piedra de tiza

al rito de huesa Marina

distante medio quanto

à legua de tres fanegas

9a

3a

de tercera calidad linda

à Levante Fran^{co} de Llano



Moxeno Poniente Pedro Ruiz

664

Monte Camino & Medellin

Sax Camino & D. Benito

es como se figura.

Tienen a carga

mible ochocientos veinte

y cinco reales a proal.

veinte anuales veinte y

cuatro y veinte y cinco

que se pagan al

Convento de las Agustinas



72

de Medellín

Otra piera e tierra

al río de Torala China

distante un quarto de legua

e dos fanegas e segunda

calidad linda a Levante

Pero Ruiz Poniente

Juan Cores Arevalo

Don Alexo Sanchez

8a



Por el camino es

como se figura.

de ... tiene a cargo ...

quiniientos ...

de pial. ... anuales

quinze que se pagan a ...

Ambrosio Gonzalez Capellan

de menores desta ...

Otra piedra de ...

al rio de Buena ...

distante un quarto ...

8a
27

de dos fanegas de ...

Calidad ...

Camino de Baldoarres Po.

tiene anexa a los Aquitares

Don Juan. Mathias San

don Juan. Bravo es como

se figura.

Tiene a cargo de

cinco quinientos y

Quinquenta Males Vellon

de pax. Noventa anuales

diez y seis y diez y siete

mas que se pagan al

Hospital desta Villa.

606

Otra p[er]ra & tierra

al r[io] & Buena Christiana

distante un quarto & legua

& tres leguas de Buena
& tres leguas de Buena

calidad linea a Levante

Simon Perez Poniente

Pedro Ruiz Torre Alexo

Juan Manuel

Sebastian de Comorefig.

Otra p[er]ra & tierra.

9a
32



al río de las Viñas distante

un quarto de legua de río

Zelermínes de la ceca Caligao

linda à Levante y Poniente

Manuel Sebastian Torre

Monso Barriallo San

ga

62.

las bebedas es como se

figura.

Otra piedra etna

63.

al río de la encabrilla

distante un quarto de



legua de tres Edmónes de

60)

tercera Calada una de

Levante y la Vuada de

Peoro Romero Poniente

Carrino de Medellin Norte

9a

3a

Anores Ruiz es como se

figura.

Dixa piera de tirada

al sitio de la Encaladilla

y ogera de un lado distante un quarto de

legua de una fanega

de otra parte



tercera Calidad linda a

Levante Manuel Sebastian

Poniente Pedro Ruiz Torre

Don Pedro Campos Sex Uida

9a

17a

de Pedro Romero es como

se figura

Otra piera etria.

al sitio de las Costera dis.

tante medio quanto de

legua de una fanega y

8a

17.3a

tres Termines de Segunda

Calidad linda a Levante



han. Blasco Torrente

608

legua de rumbo de levante

Alonso Malfeito Norte

Camino de D.º Doniglo

el exido es como ref.

Tiene de carga de m.

quinientos y cinquenta

cales de pial. de m.º an.

diez y seis y diez y siete

que se pagan a la

Iglesia de Escorial.

Oca pica de caña



al sitio de las Torres distante una
legua a nube Telemnes a
tercera Calidad linda a Lev.

Y el Conde D. Maria Gutierrez

9a
92

Poniente el arroyo San Vuido
a Fran. Matheos Yañeres
como refugio

Otra pieza a la derecha

Garrano el Samero dista

un quarto a legua a seis
Telemnes a tercera Calidad

linda a Levante y sur D.

9a
93

Sebastian Matheos Poniente

Alonso Manero a la derecha

el Samero es como refugio

3

Una Viña álpago de la

Alberca distante un quarto

de legua á tres términos

de tierra de primera calidad

linda á Levante y Norte

Pero Revollo Poniente Juan

Paxepo sus herederos de

Clemente Jara esta posesion

blava es como se figura

Un Buey para

la labor

Quatro Cavalteras

menores.

Tres Obejas.

4a
3r

100

de fogos mil mil
Juan Martin

Alberca de fogos mil mil
Mancha

de fogos mil mil

Una casa en la calle

de fogos mil mil

grande con su corral ca
de fogos mil mil

valleniza y papax de diez
de fogos mil mil

y seis baras de pente y
de fogos mil mil

tres de fondo linda ala
de fogos mil mil

derecha con herederos
de fogos mil mil

de Juan Rubio y ala
de fogos mil mil

y quienda con Calleja auo
de fogos mil mil

alg. anual de Regula por
de fogos mil mil

Ziento y diez mil
de fogos mil mil

50
32

Una tierra a taxa al ruro

El poro de Martin Sanchez

distante un quarto de legua

de seis Termines de primera

calidad linda a Levante

el cruce de Poniente de Pedro

Campos Norte de Pedro

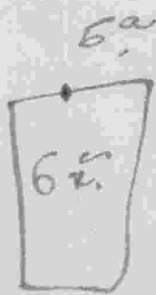
Malfito Sur de Pedro

Ayas es como de fig.

Tiene la carga perpe-

tua esta casa y tierra

quatro Ayas Nazadas



812

y una Cantada que por su

limona anual repaga

dier y seis reales y diez

y siete mrs. Vn al cura

Parracho desta Va

una pieza de tierra

al riuo de la Alveica de

las rrazas distante media

legua de fanega y media



de terrena Calizada linda a

Levante Ambrosio Tal

feito Poniente Juan



Perer Norte Uueda de Pedro

611

Romero San Joseph Quintero

es como seña

Otra piera de tierra

al camino de la Oliva dista

un quarto de legua de me

dia fanega de tierra de cali

dad linea a Levante de

del Sebastian Poniente

y San de Jozeph Cordes

Norte tierras de la Toleria

9a

62

143

es como ve f. a

Otra p. iera & tierra

al río & las costeras dist. e

un quarto & legua & fa

negra de media & tercera

calidad linda a Levante

Vinda de D. Alonso Juarez

Poniente Mathias Garrido

Norte el C. i. do Sur p. ias.

ga

Ha
17.61.

Abas p. iera es como

de

30

ice p. iera...

Otra piedra & tierra

al rito & buena christiana

distante un quarto & legua

& nueve leguas & media

Calidad linea a Levante

Camino al Alcornoque

Poniente y San J. Pedro

80
92

Campo Monte Francisco

Matheos es como refugio

Otra piedra & tierra

al rito & buena christiana

513

distante un quarto de legua

de seis leguas y segunda

calidad linda a Levante

de Poniente Sr. Baltasar

de Barcas Monte Ancho

8a
6a

Juanes su Vuda de

Francisco Matheo Yañer

como se figura

8a
7a

Tiene a cargo Roi

mil doscientos y cinquenta

Males Vellon Montos anuales



siete y diez y siete mrs. que

se pagan al convento de

Agustinas de la V. de Medellin.

Otra peca et una al

sito de las Levaderas de

un quarto de legua e qua-

tro. Zelmínes y medio

e tercera calidad linda a

Levante Fran. Remexins

9a

42.5

Poniente Barrio de San

Notte Vnida de Alonso

810
Problemas Sur Vereda del Cha-

paralelo es como refi^a

Otra pira de tierra

al río de la Tazara dist^e

una legua de tres fanegas

de tercera galiza linda a

Levante tierras de Peñañiel

Poniente don Yacente Cortes

Monte don Favian Garcia

Francisco p^{ro}. don don M^{te}

quel Campos es como se

9a

3f

3f



figura.

Quatro Bueyes en
Lavor.

Yna Cavallería ma^{or}

Doz Cavallerías

menores.

Yn Lechon de dos

años.

Juan. Romano

Rubio

Yna Tumenta

Yna Lechona de dos años.



Juan^{co} Matheos ass.

Una piera de tierra
al riuo el manantial de
Manda distante una
legua de dos fanegas de
tercera calidad linda a
Levante composio Poniente
el camino de Medellin

Notte Alonso Frutos

Su Diego Martin de

hanos es como refu.

9a
25

Otra piedra & tierra al

sitio de las Cortinas distante

una legua & una fanega

tercera calidad linda a

Levante Juan Gonzalez

Poniente con el baldo Norte

Herederos de Miguel Munoz

9a
11a

San Juan Pedro Berrena es

Otra piedra
como refugio

Otra piedra & tierra

alrto de los portones

213

distante desta Villa medio
una legua y tres cañales

quanto a legua y tres Zele.
una legua y tres cañales

mines y tenencia Calidos
una legua y tres cañales

linda a Levante Juan
una legua y tres cañales

Bentura Poniente Diego
una legua y tres cañales

Martin y Lanos Torre
una legua y tres cañales

90

32

hacia Mancha suadero
una legua y tres cañales

Juan es como refugio
una legua y tres cañales

33

Otra pieza de tierra
una legua y tres cañales

al rio el Tincor de tierra
una legua y tres cañales

una legua y tres fanegas
una legua y tres cañales



La tercera Calcedonia Linda

à Levante el Baldo Jone

ente Sr. Juan Joseph Re

tamal Sr. Juan Ma

9a

2f.

thos Jañer es como se

figura. Note el anexo.

Otra piera a tierra

al riuo las Rozas dnt.

una legua a ocho fanegas

Ynut.
8f.

ynutil por naturaleza

tenoa a Levante Diego

52
[Diagram]

Martin Serrano Poniente

Valdros el estado Norte

Don Fran. Rubio Clariana

Las Composios es como

se figura.

Una Viña al pago

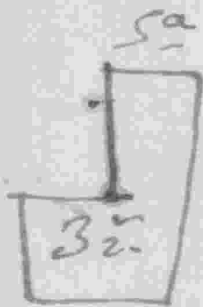
de Llano distante medio

quarto de legua de tres

delemines de tierra de

Segunda Calidad poblada

con diez y seis laboles



frutales linea a Levante

Alonso Linaxes Poniente

Bartholome Paredo Norte

y su Dr. Lorenzo Suarez

es como refiqua.

Dos Cavalterias

menores

Una Lechona

ves meses.

Juan Hava

del Poro

Una pira y traza. al

rio de el traxero distante

medio quarto de legua de

sus terminos de primera

calidad linda a Levante

Diego Fernandez Poniente

Jn Alonso Retamal Norte

Pero Garcia Texera

6a

62

Su Bar^{na} de Perer es

como se figura.

Tiene de campo 1000 e



quatrocientos y cinquenta

Males de pñal. Niños años

trece y diez y siete años

Un que se pagan al Cabildo

de la Vax de Medellin.

Don Cavallerias

menores.

Una Lechona

tiene a cargo

diez y seis años

una Lechona

que se pagan al Cabildo

quatro años con siete

Lechones.

Juan. Clemente

63.

Una casa en la Calle de los
Planos contra Corral Cavalle.

reja y Pajar e diez baxas

e frente y dñe e fondo

linda ala derecha Sebastian

Granero y ala y izquierda

como para tapara ario

alquiler anual se Koula

por Ling. y Tineo ^{ta} ^{Un}

Tiene e carga Koum^e

Ziento y diez ^{de} ^{Un} e pñal.

Kouros anuales tres y diez más.

que se pagan al Hospital

desta ^{de} ^{Un}

Dos Tamentas ^{de}



Tan & Lanos

Mancha maíor

Una piedra & tierra al sitio

de la Taxona distante media

legua & una fanega & se

calidad linda a Levante de

Sebastián Matheos Poniente

Carrino del Arroyo de la Lina

de San Juan de Lanos de

San Alexo Garrido

de figura de un oval

Otra piedra & tierra al

sitio del Carrino de la Tan

chita distante media legua

& sus Zelenanes de

18a



1913

Calidad linda a Levante Juan

Robles García Poniente Juan

Cortes Azevalo Norte el ca

8a

62

mino Sur y Poniente Cortes

es como se figura.

Otra pieza de tierra

al río de los molinillos

distante en guano el

legua de río Zalamora

de segunda Calidad linda

8a

62

a Levante las Carreras

Poniente Miguel Mexino

8a

62

Don Antonio Lozano

Don Alonso Sanchez de Silva

es como ve figura.

Tiene de carga. ~~...~~

Ziento treinta y tres ~~...~~

y nueve más un de pial.

Quatro anuales quatro

que se pagan al Hospital

desta Villa.

Otra piera de una

al raso de los aguilaros

35



distante un quarto de legua

entre Zerrines el primera

calidad linda a Levante

Vienda de Pedro Romero

sonante Juan de Llanos

Perez Nove Fran^{co} Sanchez

6a

32.

Puñaner sus Juan Arco

Barrero es como ref.

Útra piera de trua.

al Camino el Alcorañoque

distante un quarto de



legua & quatro Termines

621

y medio & segunda calidad

linda a Levante el camino

Poniente D. Pedro Campos

Don Juan Robles

8^a
42 1/2

Don Juan Mancha & como

se figura.

tiene a carga Norm.

ble. Ciento y diez y

doze mil y a pual. R.

ditos anuales tres y onze

8^a
32

122

que se pagan a don
legua

Fernando Lirano pío, desta
y media

Villa
libro

Otra piera de tina
fornes

ab dicio de la Haia distt.
Tore

on quanto de legua de tres
un

28
24

Telemnes de segunda cali.
reforma

gax tinda a Levante Juan
Tore y carga

de flano Poniente Haia
de

ga

32

de flano Norte Haia
Tore

Mania Popales Sur
desto



Jn Salvador Sanchez Ontar

es como se figura

Otra piedad de tierra

al riuo del Salleson dist.

un quarto de legua de quad

tro Zedmines y medio

de segunda calidad lenda

de Levante Jn Pedro Ruas

Poniente Jn Juan de Llano

de Norte Jn Juan Antonio

Amalia San el Camino

ga

4 1/2

34



3a. Sonrato es como se
figura.

figura.

Otra piedra & tira.

Otra piedra & tira.

al camino de la òliva dista^e

un quanto y legua &

quatro leguas & media

Calidad linda à Levante

Vuïda de D. Juan & Juana

poniente el camino de

42

Vuïda de Roque & Aguas

80
42

San Martin Maños es

compra de finca

Una Tementa...

Man. Sanchez Salr.

Una Casa en la Calle

de Salvipuedes contra Corral

de ocho varas de frente

y ocho de fondo linda ala

derecha Joseph Salorno

y ala izquierda Esquina

del episo que alquiler

anual de Regula por

cuarenta y quatro años

Una Tumentas

Juan D^o Mañor

Una casa en la calle

Una casa en la calle

de Saliquedes con su corral

de Saliquedes con su corral

de Saliquedes con su corral

de Saliquedes con su corral

de Saliquedes con su corral

de Saliquedes con su corral

de Saliquedes con su corral

de Saliquedes con su corral

de Saliquedes con su corral

de Saliquedes con su corral

de Saliquedes con su corral

de Saliquedes con su corral

de Saliquedes con su corral

de Saliquedes con su corral



Sebastián Linares cueto

alquiler anual de quita por

cuarenta y quatro r^{os}

en timento

Juan. Larran

Una casa en la Calle

de salripuedes con su Corral

de cinco baras y media de

frente y once de fondo linda

ala derecha Juan Carron

y ala izquierda Diego



153

Amador año alquilen

anual se Regula por treinta

y tres xv. vn

Juan Alvarez

Una Casa en la Calle

de Salripuedes con su Corral

de seis varas y media de

frente y ocho de fondo

linda a la derecha Peono

Julian y a la izquierda

Juana Gonzalez año alq.^{er}



anual se Regula por treinta

y tres xv. un.

Juan de Anquas

Christiana

Una piedra a tierra

al río a buena Christiana

distante un quarto de legua

a nueve leguas de

caliza linea a Levante

Muxencio Palomares

Juan Florencio

Lanos Juan Pedro

8a
9a
10a

11a

Campos San Juan Cortes

es como refugio

Otra pieza de tierra

al sitio de buena Christiana

distante un quarto de legua

de tres leguas de la

calidad linda a Levante

Caminos de Valdetorres

tiene Lorenzo Franca

ga
32

Nombre Alonso Perez San

8
32

Herederos de don Joseph

Zanados es como refugio

Tres Lechones de ana

Juan Gomez

Fernandez

Una Vinea al pago de

Lano distante un quarto

de legua e tres Lelemnes

e tierra e primera cali

da poblada ando a la

19
32

vante Diego Martin

el Lano Oriente e Westro



Donne Melchoa Gomez an

Pero Revollo es como

se figura

Yna Tumenta.

Juan Gomez

Una Casa en la Calle

de Saliquedes con su conda

de onre bazas de puenne

de dore de fondo linda a

la derecha Miguel Man

chay y ala yquienda



Sebastian Granero curo a V.

quiles anual se Regula

por quaxenta y quatro

Kales Vellon.

Juan Lorenzo

Una Casa en la Calle

de Salvipuedes con un Corral

Cavalleria y pajar

Once baras y media de

rente y once de fondo

linda ala derecha Juan



Phelipe y a la yzquierda

Pajar de dr. Alonso Galfito

cuo alquiler anual

re Regula por sesenta

y seis m. dr.

Una piera de riza.

al río de Toza la China

distante medio quanto

de lequa de tres lelemines

de segunda calidad linda

à Levante Juan Dimenez

8a

3u



Beniente Santiago Gomez

Monte al camino San Alexo

Jarudo es como se figa

tiene a carga Norm.

treinta y tres Nales a prial.

Normos anuales treinta

y tres más que se pagan

a don Juan Luis Verdino

de la Oliva.

de la Una Vina al pago

de la Alberca de San Pedro

un quarto de legua de tres
Telemines de tierra de seg.

Calidad poblada Unadava

Levante Juan Quintero Po.

tiene el ballado Torre Juan

Quintero sen Alonso Farrona

5a

36

tiene dos Arboles frutales

es como sepe.

Una Jumentada

Un Lecho de nueve

meses.

Juan Roman

Rubio

Una casa en la calle

de Saliquedes con un Corral

y Cavallería veinte Varas

a frente y tiene el fondo línea

á la derecha D. Fabian Nava

y á la izquierda Josepha de,

Corada año alquiler anual

de Regula por setenta y

siete rs. Vn.

Una pieza de tierra

al Camino de Lomo dist.

mill y doscientos pasos de


fanzaga y media de primera

calidad linda á Levante

Manuel Sebastian Poniente

D. Pedro Goro tiene el camino

Sur D. Alonso Malfredo Abalo



158

es como se figura.

Otra piedra & tierra

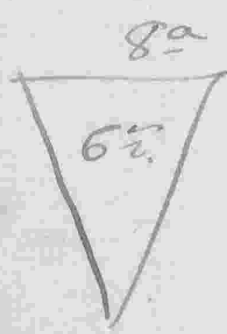
al río del Cerrillo dista.

mill pasos & seis Tolemanes

& segunda calidad linda

à Levante y Norte Man.^{co}

Contra Poniente Manuel



Sebastian con el Exido

es como se figura.

Otra piedra & tierra

al río de los frontones

distante un quarto de



legua & una fanega & tercera 630

Calidad linda a Levante

Dices Sanchez Poniente

Monse Roman Norte

Antonio Garcia San Camu

9a
17a

no & lomo es como se

figura.

Otra pieza & tierra

al río & Cerro & la

En una distancia media

legua & nueve Zelemnes

& tercera Calidad linda

à Levante Juan Roman

Rubio Poniente Francisco

Martin Retamal Ponte

Dehesa el Camero con

9^a

9^a

9^a Fabian de la Hava

es como se figura.

Otra piera de tria.

al río de los Carrascales

distante medio quanto

de legua de una fanega

de segunda calidad linda

à Levante trias. el beneficio

Optina Poniente D. Pedro

631

la Hoia Monte trías. Hoia

17^a

Iglesia San Diego Agunder

es como se fig.

Otra pieza de tierra

al suro P. de Manantia

distante medio quarto de
quarto y

legua de una fanega y

tres Termines de primera

Calidad linea Levante

6^a
17^a
35

D. Juan Luis Gilcano

Poniente D. Pedro Godoi

30

Fonte D. Yirene Cortes

Sur el Camino es como

se figura

Otra piedra & cara

al río de la Escovala dis.

tante más quanto &

legua & seis Termines

& primera Calidad lino

à Levante Mayorazgo

6.^a

& D. Rodrigo & Cardena

6.^a

Poniente D. Alonso Mal

feito Abalo Fonte trías

A la Iglesia San D. Pedro

632

Sodori e como se / ^{1a} / 8

tiene de carga de m^o

ble mill ziento y Zing^{ta}

Males vellon e p^oal. Noi

tos anuales treinta y

quatro y diez y siete

m^os. que se pagan

al Hospital desta villa

Una Vina al pago

e llano distante media

513 legua y quatro Zele-

mines y medio y una.

y Segunda Calidad poblada

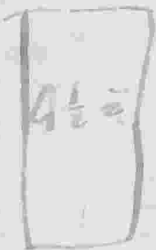
linda a Levante Camino

y Medellin Poniente

Alonso Fernandez Torre

Alonso Serrano Sur

5a



Diego Ferrero es como

se figura.

Dos Bueyes y

lavor.

Un Cavallo para

633

lo mismo.

Fernando Cortes

Quintero.

Una casa en la calle

de Salripuedes con su corral

y Pajar de trece baxas

y media de pence y trece

de fondo linda a la dña.

con Herederos de Juan

Garrido y a la izquierda

Dices Sarrido mio alquiler
anual de Regula por sesenta
y seis m. Vn

Una Viña al pago

de la Alberca distante

media legua de los Zelenos

de primera calidad poblada

linda a Levante Juan

Sara Polo Poniente

da la

22

Miguel Sanchez Torre

Alonso Taneer San

el Calleoron es como se fig^a.

634

Un olivo en la Texca

de Jph. Cortes.

J^{do} Fern. Cabrera

Una piedra de traza

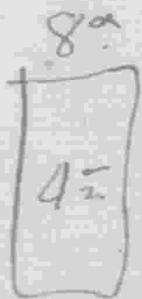
al río de las Cevaderas

distante media legua de

quatro Telemnes de Seg^{da}

calidad linda a Levante

Loxeros Duran Poniente



Simon Pexer Monte la Dehesa

el Chaparral San Juan

Conces es como ve fig^a.

Una Viña al paep

ala Alberca distante

media legua e seis Zele

mines e tierra e texcena

Calidad poblada linda

a Levante Herederos

e Clemente Jañer Pon.

7a

62.

7a

el Callejon Nove Alonso Boria

635

llo San Pedro Revollo es como

se figura

Tiene a carga Noimble

Ciento treinta y cinco m.

Un Noitos anuales quatro

que se pagan al cura de

S. Teresita de Medellin.

San Martin

Retamal

Una Casa en la Calle

282
El Cantaranas con su

cornal y Cavallería el

dier banas el frente y trere

el fondo linda ala dña.

Viuda de Alonso Tancos

y ala y izquierda Esquina

ala Ermita acio alg. ^{en}

anual se Ngula por

Linquenta y cinco m.

Vellon

Una piera dñña.

al río de las Torreas d'ua

636

un quarto de liguia de tres

delemánes de segunda cali-

dad línea a Levante la

Vereda de Christina Ponit

ente Maria Pieta Monte

ga

Alonso Sanchez Suar Dr

32

Lorenzo Suarez es como

refigura

Yna Tumenta

Juan. Fz.

Remexiro



Una Casa en la Calle
de Cantarranas con su
Coxnal Cavallera y Pajar
de Catorce baras de frente
y trece de fondo linda
ala derecha Alonso Cortes
y ala izquierda con
Zercado el Dueño año
alquiler anual se Requ
la por Zinquenta y
Zinos m. P. V. R.

Una pieza de tierra,

637

al camino de la Manchita

distante media legua

de dos fanegas de terreno

calidad linda a Levante

hacia los Poniente de

hacia Tabier Lancudo

Norte el camino Sur

9a



tierras de las Animas es

como refugio

Otra pieza de tierra

al río de la Jarona dist.

media legua y dos fanegas

y tercera calidad linda

a Levante Joseph Fernan

dez Casado Poniente Ben

nabel Martin Norte el

9a

27

baldoio Sur Alonso Roman

es como se figura.

Otra piezas y tierras

al río de las Traças

distante media legua

200 fanegas 2^a segunda

638

calidad linda a Levante

el baloio Poniente Joseph

Loper Monte Thomas Ro-

ya

27

man San Joseph Loper

es como se figura en el

Otra piera 2^a trzd.

alvicio de los conales

2 Miguel Sanchez dista

media legua a una

fanega 2^a segunda calidad



linda à Levante y Poniente
Herederos de Melchor Re-
tamal Norte Herederos de



Diego Martin Perez San-
taña. de Juan de Lanos
es como se figura.

Una pieza de tierra
al rito de los Carrascales
distante un quarto de legua
de dos fanegas de segunda
calidad linda à Levante
taña de Cavilos de Uede.



Uen Poniente taña de la
Iglesia Norte Diego Ferrero
sus herederos de Pedro Yañez

es como se fig.

Otra pieza en la almita

a Cavildo distante media

legua a nueve Zelemines de

segunda calidad linda a le

vante D. Pedro Rivas Don

Viuda de Juan de la Oliva

Monte D. Alonso Galfeito

8^a
9^a
11

Sus la ~~redas~~ es co

mo se figura

Otra pieza de las

al vicio a Cavildo distante

media legua a seis Zelem

2ª tercera calidad linda a

Levante Juan Blasco Pon.^{te}

9ª Alonso Vilos Torre Uñda

6ª

2ª Diego Anevalo Sur He.

pederos 2ª Domingo 2ª Coxada

es como ve fig.^{da}

Otra piera de tira

al vitio 2ª Lap. Levaderas

distante media legua 2ª

9ª

1ª

una fanega 2ª tercera

calidad linda a Levante

Andres Roman Pon.^{te}

San. Garcia Mancha Monte

646

la Padronera San Juan Pro

bles es como se figura.

Otra pieza de tierra

al sitio de las Rozas distante

una legua y doce fanegas

y tercera calidad linda

a Levante pedano de Lanza

Poniente Crudo de Baldozno

9a

127

Monte Joseph Ruiz San

Don Pedro Eduardo es como

se figura y en ella tiene

una casa para con su conral

e siete varas de frente y

once de fondo.

Otra pieza de tierra


al río de las Yozas distante

una legua e quatro fan.

e tercera calidad linda a

Levante Dehesa de D. Salu

9a



vados Poniente Alonso

Fonsaler Clemente Torre

el cristo de Baldozar es un

641

don Sebastian Mathos es

como se figura

Otra pieza de tierra

al Rgacho el Fresno en

las Rozas distante una

guia de seis fanegas de ter

cera calidad linda a Lev

Juan de la Mancha Ortiz

9a

5f

Poniente don Favian Guad

Francisco Monte Alexos

Garrido su la bexeda el

fresno es como se fig^a.

Otra piedra de tierra

al río de la Rúa distante

legua y quanto de dos

faneças de tercera calidad

linda a Levante y Norte

Diego Barrero Cortes Po-

9^a

niente Pedro Cortes su

2^a

Juan Sanchez Peribañer

es como se fig^a.

Otra piera & traza al

sitio Las Caxinas distante

una legua & quatro fan

& tercera calidad linda
figura.

a Levante Diego Barrus

Poniente Juan Roman Pozo



Monte y San D. Juan Ruiz

es como refigura.

Una Viña al paço

el Hospital distante

media legua & vn pa

la negra y tierra y tercera

calidad linda a Levante Juan^{co}

7a

11a

Silos Joniente y San Miguel

Somer Monte Juan^{co}

Monago es como ve^a / p^a

Otra Viña al pago

el Hospital distante me

dia legua y tres leguas

la tierra y tercera cali-

7a

3a

dad poblada linda a Lev^{te}

y San Miguel Somer



Poniente D. Juan. Alejandro

Cortes, Monte Juan Texnam

des Monago es como se

figura.

Tres Bueyes e

lavor.

Yn Cavallo para

lo mismo.

Yna Tamenta

Ziento y siete Cabras

Quatro Chivos si-
mentales.

Dos Lechones de
dos meses.

Juan^{co} Sanchez

Peribañez

Una Casa en la Calle

de Cantaxanas con

Corral Cavallera y

Pajar de dove baras de

frente y treser, baras y me-

dia el fondo linda ala dia

Fran. Llanos y ala yig.^{da}

con Callesca año alquiler

anual se regula por se-

tenta y siete xxvii

Otra casa en la

Calle del almorano de da

Maria Gutierrez siete

baras el frente y treser

de fondo linda ala dia



Blas Promo y ala y izquierda

Juan Garrido cuyo alquiler

anual se regula por qua-

renta y quatro m. Un

Una pieza de tierra

al sitio de la linde Qorda

distante medio quanto de

legua de una fanega de

Segunda Calidad linda

a Levante de Vizente

Contes Poniente Vereda

8a

11a

de Christina Nonce Pedro

645

Porque San D. Maria Gu
que se pagan al Hospital

Junto a la casa de
tierras es como ^{se} ~~es~~ ^{es} ~~es~~

Tiene a cargo Nonce

mil e quatrocientos ^{reales}

Un a pral. Nonce anuales

doce que se pagan a Pedro

Martin Ver. ^{no} de la Oliva.

Otra pieza a tierra

al río de la linde ^{de} ~~de~~

distante medio quanto



A legua e una fanega e
primera calidad linda a

Levante D. Alonso Mal
feito Poniente la Marquesa

A Louisiana Norte D. Clem.^{te}

6a

17a

Tañer Sur Juan de la Man.

cha Ortiz es como ref^{ra}

Tiene e carga R.

divisible quatrocientos

y quarenta reales un

e principal realtos



anuales trece y sus mrs

que se pagan al Hospital

de esta villa.

Otra pieza de tierra

al río el trapero distante

medio cuarto de legua

de dos fanegas de primera

calidad linda a Levante

6^a

27

el camino de lomo Po.

niente Dⁿ Alonso Retamal

Nombre D. Juan Fran. c. uen

Leon Garcia Tixara es como

se figura.

Tiene a carga de

mil mill y ochocientos

Reales a prol. de los años

de cinquenta y quatro

que se pagan al Cabildo

de la V. de Medellin.

Otra p[ar]te a t[er]m[in]o.

al sitio el Zebual distante

647

medio quarto de legua de

una fanega de segunda las

lindas lindas a levante

don Juan de Llanos Jone

ente Juan Alexis Torre

trías. a nra. S. de las

lindas sus terminos de

8a
Ha

Christina es como se fig.

8a

Otra pieza de trías.

al sitio el camino el. Game
no distancie medio quarto de
legua de las fanegas de prime

ra Calidad linda a Levante
Diego Terrero Poniente Uinda
de Alonso Gutierrez Norte

6a. trías de las Conrepciones

2f.

de Medellin es como se

figura.
tiene a carga perpe.

tua una Misa Cantada

con bifilia que por su li

mona anual se paga

trece mil y ocho reales Vn.

Otra piedra & traza al río

Alas Levadenas distante me-
 dia legua & tres Termines
 & traza & tercera calidad
 linda a Levante el camino

Poniente la Vexeda Monte

9a

3e

Andres Juanes Sur D. Juan

& Llanos es como refi.^a

Otra piedra & traza

al río de los Carreriles

distante una legua & dos

24

faneas & tercera ca-

lidad linda a Levante

el año 1600 Poniente otro año

Monte Diego Diaz San Jⁿ

Julian Jañer es como refija

Otra piera e tierra

al sitio e los pontones de

tante media legua e

tres Zermínes e tercera

calidad linea a Levante

9a Fran. Matheos Poniente

32

el camino Monte Dⁿ Juan

Matheos Jañer San Jⁿ

Diego Matheos es como

650

se figura

Otra piera e tierra

al sitio e buena chaus.

tiana distante un quanto

e lequa e dos fanegas

e segunda calidad linda

a Levante la patronera

Poniente el camino Norte

D. Alonso Carrasco Sur

D. Sebastian Matheos

2^a



es como se figura. agosto

Tiene a cargo N.º de

quinientos y Zinquenta

N.º de N.º de años

dies y seis y dies y siete

más que se pagan a cada

Ynes ó padro Verina de

Medellin.

Otra p.ª de N.º de

al sitio de buena cristiana

distancia en quanto de

lequa & fanega y media

651

& segunda calidad linda a

Lev. ^{me} Baxte. ^{me} Pexer Poniente

el camino Norte tras. & las

Concepciones & Melillin ^{San}

ga.
[17.65.]

Salvador Garcia es como

re figura.

Otra pieza & traza.

al sitio & buena chaus

tiana distanse un quarto

& lequa & fanega y media



diez tres Tolemínes & seg^{da}

Calidad linda à Levante

tierras. el camino Poniente

8^a Fran^{co} & Llanos Monte Fran^{co}

32

& Llanos San Ambrosio

Perer es como rep^{ta}

Otra piera & tira

de Secano al río &

buena Chriística de Trante

un quarto de legua &

una fanega & segunda

Calidad linda a Levante Bar.

652

tholome Jerez Poniente et

Camino Jerez Alonso

8a
17a

Mancha San D. Alonso

Malfito es como refugio

Tiene de largo 1000

quatrocientos y quarenta

1000 de pñal. 1000

anuales trece 1000 y

seis más que se pagan

17a



a D^o Antonio Martin Ves^{no}

linda a Lavaredo
& Medellin

Otra piera & tierra

al camino de Valdetornes

distante un quanto de legua

& nueve Zermenes & pri-

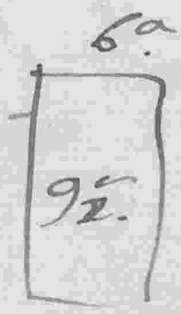
mera Calidad linda a

Levante el camino Pon^{te}

y un vinda de Pedro

Romero Noue la Marquesa

& Louana es como e fig^{da}



Otra piedra de tiza, al

693

sitio de buena cristiana

distante un cuarto de legua

de nueve leguas de

segunda calidad a Lev.^{te}

camino Poniente de Bal

thasar de Burgos Roxe

Juan Barrero Jañer

8^a

9^a
2^a

San Marcos Romanes

como se figura

a Levante Ferrnando Texero

654

Poniente tras. a las Concepciones

a la Villa de Medellin Torre

en Vicente Cortes su on

8a

9a

Balthasar de Barqas es

como se figura

Otra pieza de tierra

al río de los Gramadales

distante media legua

8a

9a

de nueve Terminos de leg.

calidad linda a Levante



gr Pedro Campos Poniente

D. Maria Nogales Norte

gr Juan de Abalos Sur

Vieuda de Melchor Acencio

es como refi^a

Otra pieza de tierra

al río de los gramadales

distante media legua de

fanega y quartilla de

segunda calidad linda

à Levante gr Clemente

Jañer Poniente Manuel

655

Roman Ponte D. Vicente

ga

1/a

Cones sur Pedro Ruiz es

como ref^a.

Otra piera 2^atra.

al río de los Carrascales

distante un quarto de legua

de una fanega de segunda

ga

1/a

Calles linda a Levante

Pedro Revolto Poniente



gn Alonso Malfeito Torre

Manuel Roman sus ten

mino & Christina es como

se figura.

Otra piera & trãa.

al riuo de los Kondaales

distancia media legua

& tres Zelmunes & seg^{da}

calidad linda à Levante

ga

32

gn Alonso Malfeito Pa

riente Dn Diego Matt

Monje Camino el Sarnero

656

Sus D^{as} Juana Monroves

como refigura

Tiene a carga Real.

Ciento y Zinquenta r^{do}

A p^{al} Realitos anuales

quatro y diez y siete m^{rs}.

que se pagan tres reales

al Hospital desta Villa

y un Real y diez y siete

mús. ala copadria de Pedro

ala va de Mellin

Una piedra de una

al río el torviscal de d.

un quanto de legua de

faneja y quantilla de

sepunda calida linda

a Levante una de la ple

ria Poniente Pedro Re.

vollo Nonney an d. Pedro

ga

11.35

este campo es campo de la...

este terreno tiene de canya 1000.

este terreno tiene de canya y

este terreno tiene de canya y

este terreno tiene de canya y

este terreno tiene de canya y

este terreno tiene de canya y

este terreno tiene de canya y

Otra pieza de tierra.

este terreno tiene de canya y



divante un quanto a legua

de rube Zelemines a. q. da

calidad linda a Levante

tierras de la Tolosa por te

el camino de Sr Benito

Hoste Uida a Roque

8a

9a

a Aguas San Fran. Pa.

tamal es como ref. a

Otra pieza de tierra al

suro del camino de Medellin

Distante medío quanto a

legua a una fanega a

primera calidos linda a

Levante D. Maria Gu

tiener Poniente Camino

a Medellin Monte la

Marquesa de Lionana

6a

1/a

Sea D. Juan Fran es

como se sup

Otra piedad a una



al Camino de las Viñas de
un quarto de legua de fanega
y media de tercera calidad
linda a Levante Ambrosio
Perez Poniente y Norte Viuda

9a
1f. 6z

de Retamal su camino
es como se ve.

Otra pieza de tierra
al sitio de las Cevaderas
distante un quarto de

9a
2f.

legua de dos fanegas de
tercera calidad linda a
Levante D. Fabian Garcia

67.

Francisco Poniente Alonso Perez

659

Nombre D. Juan Alexandro Cortes

Su Alonso Lozano es como

se figura.

Otra pieza a taxa. al

sitio a las Levaderas distante

media legua a fanega y

media a tercera calidad

linda a Levante Fernando

Cabrera Poniente camino

a Medellin Nombre heredero

9a

a Fulgencio Oliva su D.

Pedro la Hoja es como se

figura.

11.6a



Otra piera & tierra il
sitio & las Malotas distante
una legua & dos fanegas

& tercera calidad linda a

Levante el monte Poniente

Fernando Texero Monte

Don Alonso Malfeito San

9a

2F

Viuda & Melchor Arenio

es como ref^a.

Otra piera & tra.

il sitio & las Malfeitas



distante una legua e fanegas

666

y media e tercera calidad linea

a Levante y Norte don Monso

Maffero Poniente don Fabian

e la Hava Sur don Juan

Francisco es como ve fig^a

Otra pieza e tierra

al sitio de las Coxinas diste

una legua e dos fanegas

e tercera calidad linea a

Levante Vueda e Francisco

9a

H^a
H. 62

9a

2f

Lorano Poniente y San Diego

Barrera Norte Clemente San

es como refugio

Otra piera a tres

al río de la Tasapa dista

una legua a tres fanegas

a tercera calidad linda

a Levante D. Fabian San

Francis Poniente D. Tran

9a

3f

Alexandro Norte D. Se

Bastian Marcos San



De María Suterres es

661

como se figura.

Otra pieza de tierra

al río de las Coxinas distante

una legua y tres fanegas

de tierra calida linda

a Levante el Poro de Marcha

Poniente Alono Romano

Norte de Juan Ruiz

9a

34

De Ana Romera es

como se figura.

Otra piedra y tierra

al río de las Copinas dis-

tante una legua y una

fanega y tercera calidada

línea a Levante y Norte

Ana Romana Poniente



el balio de don Juan Pan^{co}

es como se figura.

Otra piedra y tierra

al río de los frontones dis-

tante media legua y

vna fanega & tercera cabida

662

linda à Levante y Norte Fern^{do}

Alonso Poniente Camino &

9^a

17^a

lomo San Juan Casco es

como se ve^a

Otra pieza & traza al

sitio Los manantiales

distante un quarto & legua

& tres Termines & Segunda

8^a

3^a

Calidad linda à Levante

Dr. Diego Man^{uel} Pon^{te} Fern^{do}

Matt. Monte Andres, Juanes

San D. Alonso Malfeito

es como refigura.

Otra piedra de tierra

al río de las costuras d. d. t.

medio quarto de legua

de fanega y quancilla

de tercera calidad linda

a Levante t. d. d. d.

9a

11a 3a

Iglesia de San Juan

Monte D. Diego

Juaner San D. Pedro la

663

hoia es como refiq.

Tiene a carga Noimble

doscientos y veinte Males

Vellon a prial. Noitos aua

les sus y veinte más que

se pagan a Juan a Llano

Oñal Verino esta Va

Otra piera a taxa

al río de las Cobinas

distante desta Villa una



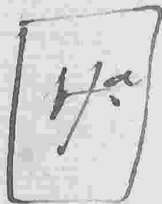
legua & una fanega &

tercera calidad linda a

Levante Pedro Cortes Pon

ente y San Diego Barrero

9a



es como se figura y al

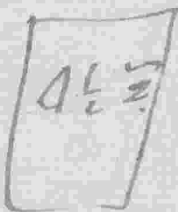
Nombre Clemente Fern

Una Terca para

forraje en la Calle de los

Llanos & quatro Zele

5a



mines y medio & primera

calidad murada produce

sin yntermission es como

se figura.

Una Viña al pago

el Llano distante un

quanto el agua el quatro

termines el tercer a cali-

dad poblada tiene quatro

arboles frutales linda

a Levante Sebastian

Azebalo Poniente Alonso

Ja
42.2



Borracho Koxe el Callejon

San Miguel Beniter es

como refigura.

Quatro Bucyes

e lavon.

Yna Tepua.

Yna Tumenta con

su Cruz.

Yn Lechon de

dos años.

Mano e Llanos

Una casa en la calle

de Cantarranas con su loma

de siete varas y media de frente

y tres de fondo lindada

la dña. Joseph Calrada

y a la izquierda ^{Trco} Man.

Sanchez casó alquitex

anual se Regula por

Quinquenta y cinco rs. vn



Tiene a carga Noñmible

Ziento y diez rrs Vn a pñal

Noños anuales tres y diez

mrs que repagan ala

cofradia de las hermitas

animas desta Vñ.

Vna pñera de tierra

al rñio de los Povedos dista.

9a una legua de una fanega

1/a

de tercera calidad linda

a Levante Dñ Fabian de

la Hava Poniente de Juana

Vidal Norte de Diego Ru-

bio Sur el Gamero es como

re figura

Una cumentia con

su Cruz.

Juan de Llanos

menon

Una casa en la Calle

de Saxeas con un Corral

Cavalleria y Pajar e

ocho varas de frente y nueve de

fondo línea a la derecha

Andrés Roman y a la y^{da} y qⁱ

Esquina a la Calleja aseo al

quiles anual se Regula

por Zinquenta y Cinco

xxv. Un

Tiene a carga R^{oi}.

mible trescientos y treinta

Rales de p^{al} R^{oi} an. les

nuebe y treinta r^{ois}.

que se pagan al convento

de Conrepiónes de la Villa

de Medellín.

Una pica de tierra

al río de Molino dista

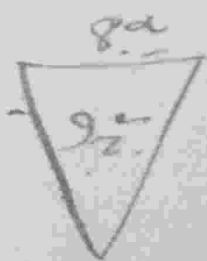
medio quarto de legua

de nueve Tlemines de Sep^{da}.

Calidad linda a Levante

Caminos de Dⁿ Benito

Poniente y una Baxa^{me}.



Pener Corte Dⁿ Alonso Mal-

feito es como refi^a

Ôtra piera e tierra

al río e la hoia distante

medio quarto e legua

e tres tercios e leg^{da}

calidos linea a Levante

fran^{co} e Llanos Poniente

y San Fran^{co} Roman Corte

la padronera es como




figura.

Otra piera & tierra

álvriso & las suetas d'it.

medio quanto & legua &

vna fanega & prímexa

Calidad linda à Levante

el Exido Poniente Hese

deno & Maná Mexena

Toute el añois dex

6.
[fja]

el Exido es como refi^{va}

Tiene de canpa Rom^e

seisientos sesenta y seis
y p[ro]p[ri]al. N[ost]ros anuales diez
y nueve y treinta y dos que
se pagan à D[omi]n[ic]o Pedro Campos

Verino desta Va

Los Jumentas..

Los Lechonas una

de sobre año..

Juan. Matt. Roxo

Una Jumentas.

Una Lechona de

sobre año.

Los Lechones de

quatro meses.



Jean^{do} Rodriguez

Una casa en la Calle Es-
tacada con su Corral de seis
varas y media de frente y seis
y media de fondo linda á la d^{ra}.

Vivida de Roque Garcia y d^{ta}

y quierda Alonso Texero

cuyo alquiler anual es de

quinta por quarenta y qua-

tro r^{ds} v^{ns}.

Tiene de carga de r^{ds}

doscientos setenta y cinco

reales de p^{nt} y r^{nt} de



anuales ocho y siete mis. que

re pagan ala copadria de

Seño desta Villa.

Una piera de tierra

al camino el manantial

distante medio quarto de

legua de cis Telemínes

de primera calidad linda

6a
6r

de Levante Fran^{co} Carron

de Poniente Andres Juarez



Noxe Juan de la Mancha

676

San Joseph Serrano es como

refusa.

Tiene a cargo Noxe

doscientos setenta y cinco

Reales Un arial Noxe

anuales ocho y siete más

que se pagan a las Aguas.

tinus de Medellin.

Otra pieza de otra.

al río de la Taxona distante

media legua e seis Termines

e Segunda Calidad linda a

Levante Anos Juarez

Poniente Anos Palomares

8^a
6^o

Monte Alonso silos sur

el arroyo es como se fig^a

Tiene e carga Noim^e

Tien Nales V^o e p^oal^o

Noim^e anuales tres

que se pagan á las Agustinas

671

á la ^{ya} de Mesellin.

Para el Lanos

Una pieza de tierra al

sitio de buena Christiana dis-

tante medio quarto de

legua de sí de Termines

de Segunda calidad linda

8a

62.

à Levante Vista de lomas

Para Poniente Roque

Perez Mate Santiago Gomez

su Viuda e Ferrnando Alonso

es como refigura.

Fran.^{co} Zalameda

Yna Novilla Terril.

Yna Lechona segua

tro meses.

Fran.^{co} Martin

Retamal

Una casa en la Calle
supa...

ala Estacada contra Corral

y Cavalleria de dho baras

afente y dho de fones linea

ala dnu Santiago Godoi

y ala yguenda han.

Barrero cuió alquiler anual

de Regula por sesenta y

seis rs.

Tiene de carga de

mbte mill y diez rs.

Un apal. Noitos anuales

treinta y tres que se pagan

a la Tria condes Verina

de la Villa de Medellin.

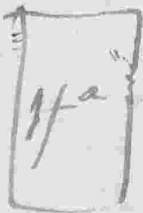
Una piedra de tierra

al rio de los Noonales

distante un quanto de le

gua de una fanega de

6a



primera Calidad de tierra

a Levante de Noitos

Malfeito Poniente y Sur del

673

Pono Campos Norte ^{del} D. Vizte

Cortes es como se fig.

Otra piera a tierra de

oño a Buena Christiana

distante medio quarto de

qua a una fanega a pue

mera Calidad Linda a Le^{te}

y Norte ^{me} Perez

Poniente el camino a el

Alcano que es del D. ^{co} Tano

6^a



250

Rubio es como refi^a

Y Otra pira de tierra al

Camino a Villagorale Red^o

medio quanto a legua de

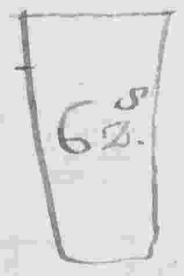
señ Zelmínes a Segunda

calidad linda a Levante

Joseph Ortega Poniente de

Miguel Gomez Norte Juan

8^a



Muñer su epido es como

ve figura

Tiene de Capa Red^e



Quinquenta y Cinco Rates

674

Despues de
pial. Noivos anuales uno y

veinte y un mas que se pa-

gan al Hospital desta va-

Otra piera a tierra

al rio los hoios delos

poros distante media legua

a una fanega a tercera

9a

1/a

Calidos linea a Levante

Vinda a D. Alvaro Ruiz



Poniendo D. Pedro la Hoja Norte

el Camino a Villagonzalo

Sus herederos e D. Leonor es

como refie^a

Y una Cerca para forraje

al riuo de Sⁿ Jines distante

dosientos pasos e tres Zela-

mines e tierra e Segunda

7^a 10^a

32

Calidad murada tiene ocho

Olivos proparacion yntermedia



es como se figura. no. 2

tiene a carga de...

doscientos sesenta y ocho...

el pñal. Reitos anuales ocho

que se pagan al cura de

Zecilia de la V. de Medellin.

una vna al pago de

lano distante merale.

qua de tres Telemenes

32

una. Segunda calidad

poblada linda a levante



Juan Granero Poniente Cores

Miércoles Noche Martin Jnr

Sur el Terno es como ref^a

Yn Buey para la

Carro.

Yna Tumenta.

J^{co} Juan Barroso

Yna Casa en la calle

Estacada con su Coura U

Cavalleriza y Pajar de

mebe baras de frente y



nuebe e finos linda ala dia

Juan Retornal y ala yiq^{da}

Juan Casco mio alquiten

anual se Nguta por serencia

y ris m. V^o

Dos Tumentas

Yna Lechona e so

bne año.

Juan Math

Jernano

Yna casa en la calle



La Estacada con su Corral y

Cavalleria a diez paras. La

fiene y doce el fondo Linda

ala derecha Miguel Me

nino y por la izquierda Diego

Francis avio alquiles anual

de Riquila por Zinquenta

y Zinco xx. Un

Tiene el campo Rdimi

ble quinientos y Zinquenta

Rales el pial Rditos a n^{tes}

diez y seis y diez y siete más

67

que se pagan a Pedro Alán

de Yanguas Ver. de la Oliva

Una pieza de tierra al

sitio de Carillos distante

media legua de nuebe Zele

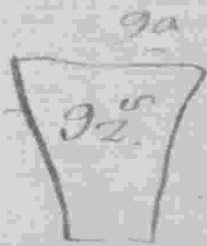
mínes de tercera calidad

linda a Levante Fran^{co} Gon.

zaler Poniente Melchor

de Llanos Monte dehesa

de Baldeovinos San J. Lope



Suaver es como ref^o

Yna Lechona &

dos años.

Dos Lechones &

ocho meses.

Yna Obesa.

Tran^{co}. Matt^s

menor

Una casa en la Calle

Estacada con su Corral

y Cavalleriza & Sete

varas y media e frente y

678-

que banas y media e fondo

linda a la derecha herederos

e Salvador Fran. y a la yz.

quierda Roque Fraite ario

alquiler anual se Kpula

por quarenta y quatro

Kales Un

Tiene e carga Kdim^e

setenta y siete Kales Un

Keros anuales do y



nuebe mrs que se pagan al
Hospital desta Va

Una piedra & tierra al
Camino de la Marchita dista

un quarto de legua & tres fan^{tes}

& segunda calidad linda a

Levante Basilio Serrano

Poniente Manuel Bentara Torre

85
3/4

el Camino Sur D^o Alonso

Malfeito es como ref^o

Un Timento & doce a^l

Otro T^o de ochos a^l

Juan Matt. Ninos

menor

Una Casa en la Calle

ella Estacada con su conual Cava

Uenira y Pajar de Onze paxos



de frente y mere de fondo linea

ala dña. Dn. Vidro Paredes

y ala izquierda Alonso Sca.

Truco cuió alquiler anual

se Koula por sesenta y

seis m^{rs} un...

Una piedad de tierra

al rrio de buena chrestiana

distante un quanto de leguas

de tres leguas de sep.



calidad linea a Levante



y Don Luis de Llanos Pon^{te}

82
32

Don Pedro Campos Luna Diez

Lorano es como se ve

Una Viña al pago de la

Cruce de la distancia media

legua de una fanega de tercera

de tierra poblada linda

a Levante Poniente y Sur

Don Clemente Taner Torre

7a
1

Las Venedas es como se

ve en la figura.



Una Tumenta

680

Una Lechona

Juan Huerta

Una casa en la Calle

de los Malfeitos con recoral

y Cavalleria de catorze

basas a frente y nueve a

fondo linda a la derecha

Juan Alfonso Retama

y a la izquierda Alonso

Juan año alquitar

anual se Regula por sesenta

y seis m. v.

Tiene la carga de Romo

doscientos y veinte reales

de pial. Estos anuales ses

y veinte que se pagan al Ho-

pital desta Villa.

Una pieza de texa

al río de Toza la China

distancia un quarto de legua

de una ancha de texa

Calidad linda a Levante. 10.

1681

García Puerto Poniente Alipuel

Tañer Torre el Camino Cruz

9a

17a

Pero Sanchez Carvajal es amo

de la casa que se llama de
señora.

Yna Tumentas

Yna Lechona quatro

meses.

Don Juan Man

eta torre

Una casa en la calle de



Remencio contra Corral e

Ocho Varas e frente y catorce

e fondo linda ala derecha

Juan Santos y ala izquierda

con Esquina cuió alquiler

anual es Zinquenta y Ocho

Rales Vellon en la que tiene

dos partes Dn Juan Mauleon

y Bargas Vesino ala

Villa de Medellín

Dn J^{do} Carrasco

Un pedazo de tira al

sitio de la Iglesia nueva dist.

en quarto de legua de tres fin

una de primera calidad y

dos de segunda linda a deo.

Jn. Vicente Cortes Poniente Juan

de Honos Mancha Norte

la Marquesa de Louisiana

37

San D. Maria Fuertes

es como refuza

Otra pieza de tira al



río de el Cerro de las Cañas

distante una legua de siete

fanegas de tercera calidad

linda a Levante don Pedro

Carrasco Poniente de Maria

9a



Nogales Norte don Juan de

Llanos pro. San Francisco

Remerino es como refa.

Otra pieza de tierra

al río de las Toras distante

una legua de una fanega

tercera calidad linda a

vante Alvaro Garrido Poniente

gr Biente Corte Monte de

9a



Andres Campos San trías

al Dueño es como es


Otra pieza de tierra a

sitio de la Noia distante

una legua e quatro fan

tercera calidad linda a

9a



Levante gr Biente Cortes

Poniente gr Sebastian



Matheos Nove D. Pedro Cam

por San D. Maria Suenes

es como refigura

Otra piera e tierra

al rio al olivo e Pedro

Rubio distante una legua

e dos fanegas e tercera

calidad linda a Levante

D. Vicente Cortes Poniente



Nove y San D. Maria

Carrasco y Regales es como



se figura...

Se vive anualmente cinco

Kales y ocho mes. Un...

que corresponden a el pual.

Reim. e ciento sesenta y

seu que tiene sobre quatro

Telemnes e para al cam

no el Lomo propio de

Maras Roman.

Asimismo pexave

dos Kales y dos mes. Cortos

Correspondientes á su p^{ra}l

Reimible ympuesto sobre tres

Zelemíns & taxa al camino

al Lomo proprias & Patu.

io Romano.

Arriñismo pexave &

Leonor Sanchez dore Nales

de Un Reitos Correspondien

tes á su p^{ra}l. Reimible

ympuesto sobre una casa

al calle del Barbero

Tambien perave trece m^{rs}.

685

y seis más. Un Morro corras.

pondientes al p^{al}. Normble

sobre una fuente sito de la

heredad propia de Pedro

òlivas.

Tambien perave veinte

y quatro Kales Un Morro

que tocan á su p^{al} corras.

pondiente Normble impuesto

sobre un pensadero en la calle

de los Llanos propio de D. Pedro

Arias pño.

Tambien porave cinco

Reales y diez y siete más

de un de D. Diego Matheos

pño. Reinos correspondientes

al pño. Reimible y m-

puerto sobre siete Zelemiros

de una al río del camino

el Lomo.

686

Trescientas veinte y seis

óbelas de bientes.

Unu Carnes.

Unu
Ciento y veinte bovinos

Quingenta y cinco

Todos los treinta y dos de

dos años y los restantes

de medio.

dos años. Bueyes para la

labor.

Un Novillo & dos ad

Una Mula & ocho ad

Un Tumento.

Una Tumenta.

Juan. Cores

Un pensadero con su

parra para el ganado de la

lavor en la calle de los

Mafeiros que linda á la

Derecha Juan Salan y á la

y izquierda Joseph Piranno

cuo alquilar Anual se queda

687

por veinte y dos indos

Yna cerca para forraje

al riuo el Terro la chora

distante quatrocientos pasos

etres Telemnes e segunda

calidad mixada con un

pie e divo produse sin

7^a 10^a



ynterminon es como se

figura



Tiene & carga Noimble
quinientos y cinquenta xx^d

Un & principal Noico an^{les}

dier y seis y dier y siete mis.

que se pagan al convento

de las Concepciones & Medellin.

Una pieza & tierra

al riuo de las Carrascales

distante medio quarto &

legua & dos fanegas &

Segunda caliva linda a Leo

6 147

D. Vicente Gomez Poniente

D. Maria Sanchez Rome

8a

D. Juan Matheos Cortes

Ser D. Diego Matheos

es como refigura.

Tiene de carga Róim

un mill trescientos sesenta

y nueve Rales Un de prial.

Róito anuales quarenta

y uno y dos más que se

88
pagan à D^o Fern. Milanes
p^o de la Torre.

Otra piera de tierra à
sitio el Terro la Cruzina

distante un quanto de Lepua

de fanega y media de Lepua

calidad linda à Levante. Vda

de Monso Mancha Poniente

el Regacho Monte D^o Juan

de Llanos San D^o Vicente

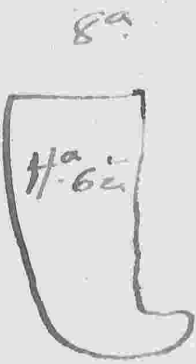
Cortes es como se figura.

Señal de D^o Juan de Luna y

Otra piera de tierra.

al otro de las Cortes de D^o Juan de Luna.

un quanto de Lepua de una



70%

90
1/2

2



To 1/2

680

fauces & tercera Calidad linda a

Levante Herederos & D. Alonso

Anias Poniente Dehesa de la Oliva

Monte D. Catalina Alonso

Herederos & suspension Oliva

es como se figura

Otra pieza de tierra, al

río de los Carrascales distante

medio quarto de legua & dos

fauces & tercera Calidad linda

a Levante Viuda & Pedro Ro-

mero Poniente Viuda & Tex-

nando de Barras Monte D.

Vicente Conde de la D. D. D.

9a
11a

9a
21a



Matheos es como se fig^a


Otra piera A tierra al sitio

El Zebrian distante doscientos

pasos A tres fanegas y media de

segunda calidad linda a Lev^{te}

Monso Silos Poniente D. Pedro



Campos Norte Eridos sur el

dicho Campos es como se fig^a

Otra piera A tierra al

sitio de las Corteras distante

media quarta A legua de una

fanega de tercera calidad

linda a Levante Mathias Sando

690

Poniente Luis Gomez Nave et

8a

11a

Crios Sur tiñas de la Iglesia

como se figura

tienen 2 Zensos de mible

las nueve fanegas de tierra

antecedentes y la casa que es

Liento y 2ingta de mible

de otros de Lino mill a favor

El Hospital de la Cruz

Otra pieza de tierra



al sitio de los pozos distante

media legua e fanega y media

tercera calizada linda a Lev^{te}

Fern^{do} Olivas Poniente Alex^{te}

e Dⁿ Sebastian Malfreitos e

Camino e Villagonzalo San

9a

11^a
6i.

tñas e las concepciones e

Medellin es como refig^a

Otra pieza e tira al

sitio e palacio distante Lien

pasos e una fanega e primer

Calidad linda a Levante Dn

691

Pedro Campos Poniente Dn

Maria Gutierrez Novia Dn

6a

17a

La Iglesia San el Espido an

saxens es como xpe^a

Otra piera a tierra al

sitio el camino el Samero

distante quatrocientos pasos

el fanega y media el pum.^a

6a

17a

Calidad linda a Levante

terral. La Iglesia Poniente



gr. Juan. & Llanos Norte el

Camino Sur el Crido es como

se figura.

Otra pieza de tierra al

sitio el Camino de la man-

chita distante medio quanto

de la legua & una fanega y

tres celemines & primera

calidad linda a Levante

Hereditario de Alonso Tañer

poniente de los campos

H^a. 37

Nome de Alonso Galfeiro

692

Sua terra da Flesia es

como se figura

Otra peca de terra, il reio

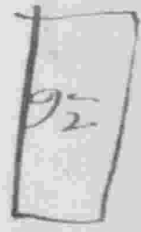
a. Toda la China distante

un quarto de legua de noche

de termines a segunda calioa

linda a Levante Fran Cortes

ga



Axerato Poniente Monso

Silos Nome Alonso Garcia



100

Mancha Sur el Camino

como se figura

Otra pieza de tierra al

sitio de los Carrales de dista

media legua de una fanega

de tercera calidad linda

a Levante Vuda de Alonso

Mancha Poniente Fern^{do}

9a



Perez Vosta Vuda de Pedro

Romero San Fran. Remenino

es como se ve

es como se ve



Una pieza de tierra al

sitio de los Corrales distante

media legua de una fanega

y tres Termines de tercera

Calidad linda a Levante Juan

Quintero Poniente Alonso

Clemente Noche Juan Pe

9a

1730

mejino Sur el camino es

Otra pieza de tierra
como se figura

Otra pieza de tierra
Otra pieza de tierra



alvriso las Cevaderas disca

un quarto de legua e nueve

Zelermnes e tercera calidad

linda a Levante Ambrorio

Pexer Poniente las Carreras

Monte Juan Malfeito San

9a

9i

San. Mer. Remexino es

como ref^o

Otra piedra e tira

alvriso los Aquifanes

Distante medio quatro R

694

legua de seis letermines R

segunda Calidad Linda a la

vante Uluda & Fran. ^{Co.} Man-

cha Poniente D. Vicente Cortes

Noche D. Juan Garcia Re-

ga

67

meuno Sur D. Antonio

Bravo es como ref. ^{avog}

Otra pieza de tierra

alvaro de Gramadales



detante en quanto se le qua

seis Telemnes se queda

calidad linda a Levante Uuida

se Fern^{do} Louano Poniente

Matias Garrido Monte Dⁿ

Pedro Campos San el Camino

8a

62

se Villagonalo es como

se figura.

Otra piera se tira.

al rio de los Bermejales

8a

sf.



distante un quanto a legua

695

a Tino jarugas a Segunda

calidad linda a Levante D.

Por la Hoia Poniente D.

Loxeno Suarez Norte D.

Viente Cortes San trías de

Iglesia es como refugio

Tiene a carga N. de

docecientos setenta y cinco

Nales a p. de Cortes

anuales ocho y veinte mas

8a



Un que se pagan à l'Hospital

desta Villa.

Tiene de carga anual
trescientos reales vellon que

por Taron de alimentos se

ledan à sea Leonora Maria

el Sacramento Religiosa

profesa en el convento

de la Concepcion de la Vera

de Medellin.

Un Colmenar mudado

con su puerta y llave a U

696

sito de Balde Arenales de

legua y media con doce

de salinas y doce enjambres

es como refugio

Una casa en el altozano

a la Calle de Medellin de

tabilla con su Coxal

Cavalleña y pajar de

dier y sus banos de pence

y trere el fondo linda ala

derecha con Calleja y ala

yquienda Ambrosio Perez

cuyo alquiler anual ve Regula

por ochenta y ocho r^{ds} Un

Doz Bueyes de labor

Un Tumento

Un^{co} de Llanos

Blasco

Una pieza de tierra al

rio de Carilo distante me

697

dia legua de una fanega

de tercera calidad linea

a Levante Manuel de Sta

no Poniente Cathalina

Raya Torre dehesa de

Baldorres San Juan

Marques es como refugio

de una pieza de tierra

al camino de la Mancha

distante un quarto de legua

de seis Termines de segunda

Calidad linda a Levante

Cathalina Roca Poniente

Jⁿ Alonso oliva Norte el

8^a
Camino San Pedro Ruiv

es como ref^{ta}

Otra piera de traxa

alvicio de la Vexada de la

Oxquella distante una

legua & una fanega & terrena

698

Calidos linda a Levante Dⁿ

Juan & Llanos Mancha Pon^{te}

Matheo Parra Noue bexca

9a

1/2

de la Orquilla San Dⁿ Vicente

Contes es como ref^a

Tiene & campo N^oim^e

mill Nales Vellon & p^oal

N^oitos anuales treinta

que se pagan ala Iglesia

el Casual

Otra piera & tierra al
río de las Samitas distante
una legua & fanega y media

& tercera Caliza linda a

Levante Diego Archabo Pon.^{te}

90 D.^{no} Juan Fran.^{co} Nove Catha

lina Garcia San el Arzobispo

& Medellin es como se fig.^a

Dos Jumentas la

una con su cria

Tres Lechonas & so

bre año.

Fran.^{co} Matt.

Yañer

Una Casa en la Callepueta

76
al Hospital con su Corral Ca

699

vallera y Pajar y once

baras y media x pente y nue

ve x fondo linda ala derecha

Baru. Martin Rubia y ala

yguenda con Esquina auo

alquiler anual de Ngula

por sesenta y seis

Tiene a carga quinientos

y Linquenta Males Vellon

xrial. Noitos anuales diez

y seis y diez y siete mas.

que se pagan al Hospital

esta villa.

una pieza de tierra al
Barrial distante

medio quanto de leua de dos

Zelermine y medio de pa-

mera Calicis linda a Leo^{te}

Pera Mathes Yanez Pon^{te}

Dn Juan de Santos pto Noche

Dn Alonso Malfito Santa

Marquesa de Loxiana

es como se figura

Tiene de canoa Ndimble

6a
242

Ciento y diez reales vellón 100

de plata. Ratos anuales tres

y diez mas que se pagaran

a D^o Fernando Milanés pro.

Ma Larza.

Dexa piera de tierra al

rio el Tero e Juan

Flores distante media legua

de los terminos de tercia

calicas linda a levante

la dehesa el camero

9a



005 Poniente de Juan Fran. Torre
1711

Pedro Sanchez sus tierras y las
de su hijo Pedro Sanchez

Animas es como refugina
de Pedro Sanchez

Otra para el tierra
de Pedro Sanchez


al sitio el cerro de Juan
de Pedro Sanchez

Flores distante media legua
de Pedro Sanchez

de tres leguas y medio
de Pedro Sanchez

de segunda calidad linda
de Pedro Sanchez

8^a a Levante de Diego Matt^o
de Pedro Sanchez



Poniente Pedro Matt^o
de Pedro Sanchez

deze el camino de Samora
de Pedro Sanchez

de
1/2

San Juan Mat. 300

no se froua

Tiene 8 carpas horrible

doscientos Kales Un xrial

Kaito anuales ses que

pagan al Hospital desta

Villa

Otra pieza de tierra

al río de los manantiales

distante un quarto de

legua de guano Zelenre

op



107

Y medio de Separeda, Calicó

linda a Levante Fran. San

chez Peribañer Poniente de

Fran. Penafiel Norte de

ga
1/2

Juan Fran. Sur de Alonso

Malfito es como refugio

Tiene a cargo Noun

Tien un de pnal Noun

anuales tres que se pagan

ala Cofradia de S. Pedro

de Medellin

Otra pieza de tierra de

un tanto de legua de

en quanto de legua de

Zelermenes de tercera calidad

linda de Levante Alonso

Ramiro Poniente

Fernando de la Vera Norte

Juan de la Mancha Sur

9a
32

Don Diego Pacheco es como

se figura

Otra pieza de tierra

205

al camino de lomo distante
una legua y media

un quanto de legua y tres
cuartas

Telemines y tercera calidad
de trigo y cebada

linea a Levante vuida de
cañales y riberas

Antonio de Silva Poniente
de la villa de Badajoz

el camino Monte Pedro
de la villa de Badajoz

9a

32

Matheos su de Diego
de la villa de Badajoz

Matheos es como refugio
de la villa de Badajoz

Otra piera de riberas
de la villa de Badajoz

al rio de lomo de las
de la villa de Badajoz

Cañas distante una
legua y media



legua & quatro leguas

703

y medio & tercera legua

linda a Levante y Sur Mar

cos Roman Poniente



& Baldozanes Norte

Maheos es como refugio

Otra pieza de tierra

al río de las Copinas

una legua & tres leguas

& tercera legua linda

a Levante Diego Barreno

Conces Joniente Mero Nera

Monte Pedro Mathew su

9a

30
31

D. Juan Ruiz es comose

figura.

Yna Tumenta

Juan Diaz

Yna Casa en la Calle

fuera del Hospital con

su Corral Cavalleria y

Pagan 8 Onre para el frente

y ocho el fondo Linda ala

Derecha Joseph Fernandez

ala y requienda Juan Cortes

uio alquiler anual se Koula

por cinquenta y cinco m.

Vellon.

Tiene a carga Koum.

Liento sesenta y ocho

an. Un a pual. Kouros

Artales Lino que se



107

pagam a D. Fernando de

lanes p^{ro}. de la Tarea

Yna Tumenta.

Yna Lechona de dos

meses

T^{co} Mancha

Yna pieza de tierra

al río de los Aquilares

distante un quarto de le

gua de una fanega

de primera calidad linda

6a
17

à Levante Alonso Garcia

Mancha Poniente Juan

Mancha Poniente Juan

Mancha Sur Juan Arco

Barrero es como refugio

Dixa piera de tierra

al sitio de Carlos distante

media legua de seis leguas

de segunda calidad linda

62

à Levante Alonso Garcia

Mancha Pon. hexedena

72

105
de Colonia Mancha Monte
dehesa de baldioses San Luis
bejeras es como refija.

Otra piera e tierra
al río e Tora lachina

distante al Pueblo un quanto

e legua e río Telemínes

e segunda calidad linda

a Levante y Poniente

8a
Alonso Garcia Mancha

Monte y San Juan e

El terreno es como se figura.

Otra pieza de tierra

al camino del Camero de

un cuarto de legua y una

faneqa de segunda calidad

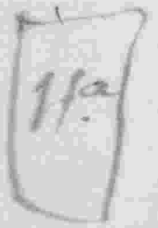
linda a Levante Alonso

Saxia Mancha Poniente

Lorenzo Duran Monte



8a



los Alipones de el camino

Es como se figura.

Otra pura de tierra al
sitio de Bayonilla distante

un quarto de legua de sus

termines de tercera calidad

linda a Levante y Poniente

de la Iglesia Norte

Monseñor Garcia Mancha

9a
52.

Su D. Lorenzo Suarez

es como se figura

Tienen el campo de

11



Ocho cientos reales de p[ro]al.

veinte y

cuatro que se pagan a d[os]

marcos Montes p[ro]al.

Miudad.

Otra carga de

de ciento y ochenta y qua

tro de p[ro]al. de

anuales cinco y diez y

siete más que se pagan

8
32

afas Concepciones e Medellin
y otros lugares de esta villa

Otra pieza de tierra
y otros lugares de esta villa

af sitio el Cerro de la Ermita

distante un quarto de legua

de sus Zelermínes e sep^{da}.

Calidad linda a Levante

Alonso Mancha Poniente

Bartolomeo Llanos Norte

8^a

62

Miguel Mancha Sur

Pedro Revollo escomorep^{ia}.



Otra pica de tierra
 al riuo de las Coxinas diste
 una legua de una fanega
 de tierra caliosa linda a

Levante Juan Rubis p

niente herederos de Juan

Marcos More y su

1/2

Julian Tancos es de

se figura

Una Vna al pago

de Baldejarapos distante



un quarto de legua de dor
Zelmines de tana, de primera
Calidad poblada linda a de
vante Alonso Moncaes son.

Bartholomeo Llanos Noves

4a

Alonso Mancha Sea Jr.

2a

Lorenzo Suarez es como
refigura.

Juan Medina

Quinze Leños de

diez meses.

Juan Gutierrez

Vna Casa en la Calleuela

121

Una casa en la Callejuela

709

el Hospital con un corral de
siete varas de frente y ocho de

fondo linda a la Dña. Matheo

Ferni Gil y a la izquierda

Don Pedro la Hoya Verino de

Mexida cuyo alquiler an.

se regula por treinta y

tres m^d.

Tiene a cargo el dñe

documentos m^d vn. e p^{al}.

Costos anuales seis que

se pagan a Diego Niquero

Verino de la Hoya



Una tumenta.

Una Lochona.

Juan. Gomez

Lexero

Una pieza de tierra

al riuo de buena Christiana

distante en quanto de legua

de una fanega de segunda

calidad linda a Levante

Mexo Garrido Poniente

la hereda de don Juan?

Bravo San Andres Juanes

8a
11a



es como se figura

780

Una pieza de tierra al

suro Alas Levaderas distante

un quarto de legua de los san

de segunda calidad linda a le

vante las Carreras Poniente

de D. Vicente Cortes Norte de

Fuente de la Hava San Juan

ga

2f

de la Mancha es como

se figura

Tiene a cargo de



665

Ziento treinta y quatro m^d

vn a p^{al}. N^otos anuales

quatro que se pagan á la

Cofradia. el dulce nombre

de Jesus.

Otra p^{er}a de t^{er}ra

al r^{io} de los Carrascales

distante vn quarto de legua

de vna fanega de Segunda

Calidad linda a Levante

t^{er}ra. La Iglesia Pontificia

8^a
4^a



y Nove tñas. Las Concepciones 711

La Villa de Medellín San Jn

Juan Galeano es como refi^a

Otra pieza de tierra al

sitio Las praderas distante

un quarto de legua de sus Ter-

mines de Segunda calidad

linda a Levante D. Vicente

Cortes Poniente Diego Mañas

ga

62.

Nove Juan Rodriguez San

el Crudo es como refi^a



Otra piera e tierra

al sitio de los Mondales dist.

un quanto e legua e seis

lemines e segunda Calida

linda a Levante Diego San

cher Poniente y San Diego

8a
6a

Tantos Monte Fran. Berena

es como ve se

Otra piera e tierra

e Viña al paso e U

Hospital distante un quanto

Alcudia de sus Telemines de

712

primera calidad poblada linea

a Levante Thomas Roman

poniente Fran. Remerino

pa

62

Monte Francisco de los San

el Callejon es como refugio

Una Baca para la

lavor

Dos Timentas

Una Lechona de sobre

año



571

Interrogados a siete

meses

Juan^{co} Sanchez

Una casa en la calle

de el Barvens con su corral

Cavallerisa y Pajar a diez

y ocho baras a fuente y

trece a fondo linda ala

derecha Diego Gomez

Thereseo y ala izquierda

Juan Ferrn. aiso alquilen



anual se Regula por Setenta

y siete mil

Una piedra de tierra

al camino de lomo distante

medio quarto de legua de

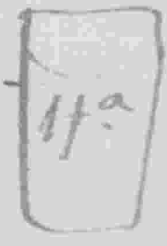
una fanega mediana de pa.

mediana calidad y mediana

de segunda linea a la

vante Diego Juan de la

6a ga



nos Poniente y Norte de

no Carrido San Matheas

de Llanos es como se fig^a.

Un Cavallo para

la lavon.

Noventa obelas.

sesenta y tres Bo.

unos

San. Perenna

Una casa en la Calle

del barbero con su Coural

de diez banas de frente y

Catorre de fondo linda ala



denecha con Calleja y ata

714-

Yriguena Juan Matheo

Palomar año alquiler anual

se Ngula por sesenta y

reis m. Ur

Una pieza de tierra

al rito de las Costeras dist

medio quarto de legua de

una fanega de segunda ca

lidas linea a Levante

Lorenzo Daxan Poniente



Jⁿ Balthasar de Bonpas Torre

Camino de los manantiales

Sea el coído es como se

figura.

Otra pieza de tierra.

al otro de los Noordales dis.

tante un quarto de legua

de seis Idemines de primera

calidad linda a Levante

6^a

6^a

Dⁿ Alonso Malfeito Pon^{te}

Diego Jurado Norte Dⁿ



Juan de Abalo en San

Gomer es como espejo

Tiene de carga perpetua

quatro misas de cada una

por su limosna se paga

en cada año nueve reales

y dos y siete misas de

la colectura de Almorax

Juan Manuel

de Huera

Una casa en la calle



El Barreno con su Corral

Cavalleria y Pajar de oro

barra de frente y oro de

fondo linea ala derecha

Juan Garcia Tutor y ala

yguenda Pedro Garcia

Pasqual cuió alquiler

anual de Regula por Tin

quenta y cinco rs. Vn

Tiene a cargo de

mill reales vellon Reales

716

anuales treinta que se paga

a O. Alonso Mafeito de

zino desta va

En Temento.

Una Lechona, e un

año.

Juan Contreras

Una Casa en la calle

Los Herrenos con su



Contra Cavallería y Saja

de doce varas de frente y diez

y seis de fondo linda á la

derecha con Calleja y á la

izquierda Alonso Martín

Roman cívico alquiler añ.

de Regula por sesenta y

seis m^{rs} vn

tiene a carga perpe-

tuamente

tua una Misia Crada

que por su limosna se paga

en cada año dos mil y diez

y siete mrs. Vn

Una pieza de tierra

al rrio de Terro de San

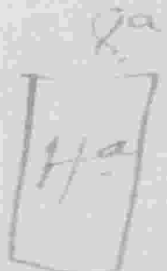
Flores distante un quarto

de legua de una fanega de

segunda calidad linda

a Levante dehesa de la

mano de don Pedro



115
Campos Norte Bernardo

Romero San Dr. Vicente

Corte es como se fig^a

Otra piera & tierra

al río el trapero dist^e

medio quarto de legua &

nuebe Zelemínes de pri-

mera Calida linda à

6^a
9^a

Levante con las Carreras

Poniente Bernardo Romero

Monte Heredero de Juan

Sta Clara San d. Juan

Cortes es como ve fier

Otra piera de tierra

al río de San Juan dice

medio quarto de la

quatro términos de pue

mera Calizas línea a

42

Levante Camino de Sta

Dehesa Poniente de Juan

14
de Llanos Nove Mercederos
de Julian Romero San Vida
de Pedro Romero es como
se figura.

En Poto de 20 años.

Dois Tamentos.

Tres Lechonas de

sobre año.

Quatro Lechones.

Ocho Colmenas.

Juan Sanchez

En Tamento.

Juan Domínguez

Francisco

Una Casa en la Calle

73.

Las fuentes conra conral

719

Cavallería y pajan de ocho

Varas de frente y ocho de

fondo linda a la derecha Po-

drup Loper a la izquierda

Vuida de blancos Palomo

cuo alquiler anual de

gula por quarenta y quatro

un. Un

Yna Tumenta

Juan Domínguez

Una Casa en la Calle

del Arco conra conral

Cavallería y pajan de diez



varas y media e peme y
ocho y media e fondo linda
ala derecha con Terca e
Dⁿ Pedro Anias ala yguienda
Viuda e Anones e Castro
cuis alquiler anual se R.
gula por quadenta y qua
tro m^d. Un

Una piedra e trina
al Camino biejo distante
medio quarto e lequa

a una fanega y primera

726

calidad linda a levante

Andrés Juárez Poniente

J. Juan el Llano Norte

6a
11a

el camino San D. Maria

hogales es como refig.

Una Viña al otro el

Llano distante media

legua a una fanega y

4a
11a

tierra y primera calidad

poblada y murada es como



se figura,

Yn Tamento.

Juan de Lores

Yna casa en la calle

del Anxio consu comal

de diez baras de frente y

cinco de fondo linda ala

derecha Maria Morena

ala izquierda esquina

del exido que alquiler

anual e Rgula en

treinta y tres m^{rs} U^{rs}

721

Una Jumentia

Juan García

Suero

Una casa en la calle

del Almorano de las fuentes

con su Corral Cavalleresca

y Pajar de diez baras y

media de fuente y ocho

y media de fondo linda a

la derecha con Calleja y

105... a la yquienda Joseph Fern^{do}

cuo alquiler anual de R.

gula por quarenta y qua-

tro m^d. V^o.

Tiene a cargo R^{do} m^d.

trescientos diez y siete m^d.

m^d. y a prol. R^{do} m^d anual

les nueve y diez y siete

maravedis que se pagan

a la Cofradia de la Santa

Cruz desta Villa.

Juan Valguero

722

Una casa en la calle de

las fuentes con su corral

Cavallería y Plaza de toros

varas de frente y doce de fondo

linda á la derecha Thomas

Roman á la izquierda

Dr. Alonso Carrasco cuño

alquiler anual de 100 duros

por treinta y cinco años

Tiene á cargo Román de



mill. reales vellon el pñal.

Costos anuales treinta que

se pagan á Sr. Pedro la

Rubia Cuna de la Oliva

Una pieza de tierra

al riego de los Benmejales

distante medio quanto

de legua de fanega y me

dia de segunda calidad

linda á Levante Alonso

Sanchez Poniente trasas.

4^a
6^a
7

Las Conrepuone de

Dellin Home de Mons o

Malfuto y San Diego

Maxin de Llanos es como

se figura.

Otra pieza de tierra

al sitio el Tebruan durate

medio quanto de la que de

sus Telemnes de segunda

8a

Calidad linda a Levante

62

Al Arrendamiento

de Cardenas Poniente Ben

nave Martin Norte Bar

tholome Pexer San Joseph

Muñ es como se fig

Otra piera e tierra

al río de la Matilla des

tante un quanto e legua

e media fanega e seq^{da}

Calidad linda a Levante

8a

62

Dn Pedro Malfeito Poniente

Bart^{me} Revollo Norte

Diego Martin de Llanos

la Marquesa de Loxana

es como se figura

Otra pieza de tierra

al sitio de las Costas de

medio quanto de legua

media fanega de tercera

Calidad linda a Levante



y Torre de Leonor Rodri



quer Poniente Sebastian



Retamal sur el camino

es como refiouna.

Otra piedra & trña.

al río & Vora la china

distante un quanto & lequa

& nuebe Zermínes & ten

cena Calidad linda a dev.

Jn Salvador Sanchez

9a

9a
92

Joniente Fernando Perez

Moite Juan Futos San



Catharina Olivas el como

725

se figura...

Tres Cavallerias me...

nores...

Dos Lechones...

Jenn. Maloo

Una casa en la Calle

Alas fuentes con ra corral

y Cavalleria de nuebe

Varas de frente y tres

de fondo linda ala otra



Jⁿ Monso Carrasco á la

y izquierda Manuel Roman

cuo á quien anual se le

gula por Zinquenta y

Zincos m^o v^o.

Jⁿ Do García

Una casa en la calle

de las fuentes con su corral

y Cavallería de diez y

seis barras de pence y cal

tonre de fondo linda á la

derecho Alonso Pacer y ata

726

requerida Cathalina Oli.

vas año alquiler anual

re Riquela por ochenta y

Ocho m. v.

tiene a carga Raim.

trescientos veinte y quatro

Rales Vellon Raitos Anua



les nueve y veinte y quatro

que se pagan al Hospital

esta villa

Una pieza de tierra

al río de la Encarnación

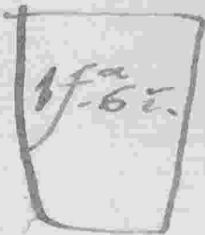
diste media legua de faneqa

y media de tercera calidad

linda a Levante Manuel

Gonzalez Poniente Diego

9a



Ramón Monte el Callejon

San Camón de Medellin

es como se figura y en

ella tiene trescientas 2

727

pas el Viña.

Tiene el carga Zienta

Zinquenta Kales Vellon

el pual. Kaitos anuales

quatro y diez y siete msd.

que se pagan à D. Diego

Mathcos pno. desta Va.

Tres tumentos.

Fuencos Salomares

Una Casa en la Calle
a las fuentes con un Corral
y Cavalleria de nueve va-
ras de frente y doce de fondo
línea a la derecha Andres
Palomares y a la izquierda
Terca de D. Pedro Campos
año alquiler a media
Renta por cinquenta
y cinco mrs. un año

Una piedra de tierra
 al camino de Valdetorres
 distante quatro y medio
 de legua de tres leguas
 a tercera caídas linda a
 Levante el camino de Valde-
 torres / Sonente San. de
 Tanguas Norte D. Pedro
 Campos San. San. Cortes
 Tanes es como refugio



9a
 37

Otra piedra & tierra al
río de la Taxona distante
un quarto de legua y medio
& quatro hembras & pa.
mera calidad linda a Lev^{te}

Juan Carrasco Poniente Juan
& Llanos Mancha Norte.

Juan & Llanos San Mero
Carpas es como ref^a.

Otra piedra & tierra
al río del poro & Mancha
distante legua y quatro
& una fanega & segunda ca.
lidad linda a Levante

6^a
4^a

8^a
1^a

74/

729

el arroyo Poniente Simon
Perez Torre D. Diego Suarez
Su Diego Lorano es como
se figura.

Una Viña al pago de San
distante quarto y medio
de la linea a Levante
y Torre Patricio Garcia
Poniente Simon de la
Su D.ª Juana de la Cruz de



da
25

dos Telemines de tierra po-
blada de primera calidad
es como se figura.

Otra Vna al pago de Lano

distante un quarto de legua

de un Terman de tierra de

primera calidad poblada

linda a Levante y Poniente

de Diego Martin Poniente

Patricio Garcia Torre Juan

Gonzalez es como se figura

Dier Lechones de

sobre año

Quatro Cavallerias

menores



Juan Perez

73a

Axias

Una casa en la calle
y diez y siete

de las fuentes con su conxal

Cavallería y Pajar de nueve

baras de frente y quince

de fondo linda a la derecha

Alonso Cortes y a la y 29^{da}

Alonso Perez año al g^{er}

anual de renta por sesenta

y más en un



255

Una pieza de Tierra

al rrio el trapero distante

medio quanto de legua de

nuebe Terminos de primera

Calidad linda a Levante

Roque Perez Poniente de

Alonso Retamal Norte

Lorenzo Duxan San Mar

6a

91

tin Gonzales es como

se figura.

Tiene de carga de mible



trescientos y cinquenta

731

el pñal. Naitos á nuata dies

y dies y siete más. que se

pagan á la Iglesia el

Carnal.

Otra piera á tierra al

sitio de la canona distancie

un quarto de legua á nueve

zelermes de segunda calidad

linda á Levante Roque de

reer Poniente de Alvarado

ga

58
92

38



Sanchez Monte Manuel

Martin en el dicho Ma

nuel Martin es como se

figura

Otra piera a trina

al río de las Maías de

tante media legua a fa

ncpa y media a resaca

Calidad linda a Levante

9a

Ha. 6e.

Fco. Mancha Poniente

Vinda a Alonso Mancha



Monte Viuda de Pedro

732

Romero San Juan que

goza Balentin de Barqas

es como se figura...

Otra pieza de tierra.

al rito de la Reina dñe.

media legua de Cruz de Zele.

mines de tercera calidad

linda a Levante de Juan

Juan Poniente Viuda

ga

62.

555

El Marcos Salomo Ponte

Viuda El Alonso Mancha

9a

62

San D. Pedro Campos es

como se figura.

Una piera de tierra

al riuo de las Zevadenas

distante media legua de

los Termines de Teacena

9a

62

Calidad linda a Levantarse

Dehesa del Chaparral Pon^{te}

Juan Cortes Ponte Lorenzo



Duran San Pedro Revollo

733

es como se figura.

Otra piera & tierra de

sitio & las Veredas distanse

un quarto de legua & quatro

leminas y medio & tercera

Calidad linda a Levante Sta

nuel Martin Joniente Dⁿ

Fran Bravo Norte Fran^{co}

Gonzalez Sur las veredas

es como se figura.



4 1/2



215

Otra piera e tierra

al riuo el cenno traviésa

distante un quarto e legua

e una fanega e primera

caliada linea a Levante

Manuel Sebastian Poniente

y su J^o Clemente Jañer

6^a
1/2

Notte Manuel Martin

es como se figura en el

Otra piera e tierra

al riuo el asberedas dista

media legua y nueve Zelas

734

mines y tercera Calidad linda

a Levante Vueda y Alonso

Robles Poniente la Dhesa

Yoial Norte don Juan Fran

9a

San las beredas es comore

92

figura

Otra piera y tierra ad

vitro el tocadero delante

media legua y fanega y

quantilla y tercera Calidad



linda à Levante Roque Lera

Poniente D. Maria Floza.

los Norte la Dehesa Boial

9a

11a
11-32

Sur D. Juan & Abalos

es como se figura.

Otra pieza & tierra

al riuo Alay ^{costeras} Vexedas ^{disu.}

media legua & tres fanegas

& segunda calidad linda à

8a

3f.

Levante D. Juan. Peñapiel

Poniente y Norte D. Juan

Cortas pto. Sur el lido es

como se figura

Tiene a carga Noim.

doscientos m. de pnal Noim

anuales seis que se pagan

à las Agustinas de Medellin.

Otra pieza de tierra al

sitio de las Fuentes distante

medio quarto de legua de

tres Tlemines de segunda

linda a Levante Alero



García, Poniente D. Salvador

Sánchez Norte Viuda E

Alonso Mancha Sur las

proderas es como ref^{ia}

Otra pieza de tierra al

sitio de la Reina distante

media legua de dos fanegas

de tercera calidad linda

a Levante D. Pedro la Houa

9a

27

Poniente el camino Norte

Viuda de Sebastian Dias

San Roque Peres es como

736

se figura.

Otra pira e tierra

al río de la Jarona dis.

tante media legua e una

fanzosa e tercera calidad

una a Levante Fran^{co}

alguero Doniente Diego

Sanchez Serrano Horta

9a

D. Juan de Lanos San Juan

11a

Alonso Malfeito es como

se figura

Una Texca para
formase al sitio el Tenno

de la Chora distante setecientos

tres pasos de seis Zelemónes

de Segunda Calidad murada

y tiene tres olivos produce

Ja 1^a

62

sin ynterminuon es como

se figura

Una Viña al pago de la

Alberca dista media legua

de seis leguas de tierra

737

de primera calidad linda a

levante Juan Matheos Po.

niente Marcos Parra Norte

4a

Viña de Agustín Cortes



Sur el sesmo es como se

figura.

Otra Viña al sitio de

las Vexedas distante media

legua de seis leguas de

tierra de primera calidad

linda a Levante Ambrasio

Pues Poniente Alonso Pasqual

60

Nonne Pedro Revollo sin

las veredas es como ref^a.

Doz Bueyes para

la labor.

Yna Baca Terrib.

Yna Teja.

Tres Cavallerias me

nos.

Siete Obajas.



Tres Carneros.

738

Dos Levones & sobre
año.

Una Lechona & la
misma edad.

Quarenta y tres Le-
chones & ocho meses.

J. de Granada

Una Casa en la calle
de las fuentes con un Corral

875
Ocho varas de frente y

ocho de fondo linda á la d^{ra}.

con Callesca y á la izquierda

María Sanchez año alg^{er}.

anual de Roldán por quarenta

y quatro r^{ds}. Un

Do^s Cavalleras me-

nores.

Seis Lechones de

seis meses.

Fco. Rodríguez

Una Casa en la calle

de las fuentes con un Corral

de seis varas de frente y

Catorce de fondo linao ala

oña. Pedro Romero y ala

y izquierda Juan Moreno

anio alquiler anual se Kpula

por Zinquenta y Zinco rd. Va

Tiene a carga trescientos

veenta y seis rd. Va de

pral. Noitos anuales onze y

ocho mrs que se pagan a

gn Marcos Montes pro. de

Miaporas.

Una pieza de tierra

al camino de la Dehesa

distante medio quarto de le-

gua e seis Telemines e

Segunda calidas linda a

Levante el camino Pon.

Don Juan e Nanos Norte

8a
6a

el dicho Don Juan Sur Fern.

Contreras es como se fig.

Otra pieza e tierra

al sitio de los Bermegales

8a
6a

distante un quarto de lequa

e seis Telemines e Seg.

calidas linda a Levante

700
D. Vicente Cortes Poniente

700

y Norte D. Fernando Cortes

San Juan. Perea es como

se figura

Otra piera & tierra

al vicio de los Carrascales

distante un quarto & lequa

& seis Zelemnes & Segunda

Calidad linda à Levante

Fernando Alonso Poniente

de la Iglesia Norte

D. Lorenzo Suarez San

8a
6a

Juan Roman es como se

figura.

Tres Cavallerías

menores.

Juan Lozano

Una Casa en la Calle

el Altozano el pozo dulce

con su Corral de cis baras

y media de pente y nueve

de fondo linda a la derecha

Pero Ferrnandez Casado

y a la izquierda Ferrnando

Monso Frances año alg.^{er}

744

ánual de Regula por Lin.

quenta y cinco ^{salido} ~~de~~ V.

Una piedra ~~de~~ trina.

al río de la Alberca e

las Maías distante un

quarto de legua ~~de~~ seis le-

temnes e tercera calidad

linda a Levante San. Man.

cha Poniente el camino

el rincón de San. Thomas

Lorano San Pedro y los es

9a

65

65

como se figura

Fco. Granados

Tres obejas.

Fco. Hava

Una piera & tierra

al rrio el Hospital de

tante un quarto & legua

& tres Zebemnes & tercera

calidad linea a Levante

9a
37

Fco. Vallasas Poniente Mon

so Moreno Norte de Juan

38



Cortez Sur el camino de

Medellin tiene diez olivos

en los que como en la

tierra tienen parte Jo-

seph Romo Verino desta

Villa y Maria Matheos

Verina de como es como

se figura.

Tiene de carga Red.

mil trescientos sesenta

y siete mil un de pnal.

54

Estos anuales onze quere
pagar al Convento de Monte

piedad de la Ciudad de Mérida

Una Viña al pago

de Llano distante un quanto

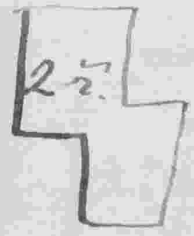
de legua de los Tlemines de

tierra de Segunda Calidad

linda a Levante el año

5a

de Balde Tarragos Poniente



Don Pedro la Hoia Monte

el dicho Don Pedro San Joseph



Romo tiene seis taboles fu.

743

tales es como se figura

Yn Tumento.

Juan Ramon

Yna casa en la calle de

Tornillo con su corral de

seis varas de frente y nueve

de fondo linda a la derecha

al Miguel de fuentes y a la izquierda

quiere Diego Barrion

cuyo alquiler anudase

Regula por quarenta y quatro

Kales V^{ta}

Dos fanegas y media

a tierra de segunda calidad

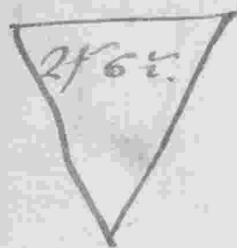
al río a el pozo a Melchor

Arenas distante un quarto

a legua línea a Levante

el camino a lomo a Ponte

las Carreras Monte dicho



Camino San Alonso Cortes

es como se figura

Tiene el campo Rómulo

704

Ciento veinte y cinco ar.

Un. el pñal. Róitos anuales

tres ar. y veinte y cinco

más. que repagan á la co.

fradía de los Martinis desta

Villa.

Otra pieza de tierra

al rito de Buena Chustiana

distante medio quarto de

legua de tres términos de

segunda calidad linda

a Levante la Viuda e

San. Mateo Poniente

8a Monso y los Nove Monso

37

Tantos sus rinas e Arseno

damiento es como refi^a

Otra piera e tierra

al río e la Vereda e la

Orden distante medio

quanto e legua e tres

de mines e seg^{da} calidad

linda a Levante la vada

745

a Joseph Blarquer Poniente

Ambrosio Perez Torre Val

8a

37

vada Garcia San Pedro

Cortes e como refugio

Do Cavallerias me

y ala y...

notes...

El Consejo...

Do Lechona e sobre

...

año.

Juan Sanchez

Una casa en la calle del



Joanillo a ocho varas de frente

y once de fondo linda ala

derecha como correa y por

la izquierda hacen esquina

cajo alquiler anual de

regala por quarenta y

quatro m. v. m.

Yna Lechona de

siete meses.

Favian Gregorio

Maximela Hava

Una casa en la calle

716

el Hornillo con su corral

diez varas de frente y

diez y siete de fondo linda

á la derecha Juan Martín

y á la izquierda Joseph

el Corral cuó alquiler

anual ve Regula por e.

venta y veis un

Una Viña al pago

510
a la Encaladilla distante

media legua & nuebe Ze.

lemines & tñra. & tercera

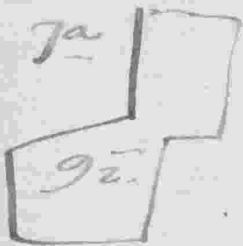
caliava linoa à Levante

Carrino & Mesellin Jon.^{te}

Axnois & Baloe Jarrapos

Notte el Sesmo San Alonso

Clemente tiene un olivo



y un arbol frutal esco-

mo refigura. 1

Sexavo tre xñ de Pedro

Perez Comibles sobre una

247

Casa en la Plaza Vieja

Dos Tumentas.

Ocho Obajas.

Linco Lechones &

sobre año.

Ocho & deo meses.

Juan García

Pasqual

Un Tumento.

Juan Salas

11

Una Casa en la Calle

derecha con su Corral Cava

Uexira y Pajar & trere

baras & frente y nueve &

fondo línea a la derecha

Jasinto Ontir Espinosa y

ala izquierda con Joseph

Somer Maruelo cuio alg^{er}

anual se Kpula por zin

quenta y zinco m. V. m.

Una Fumental



Una Lechona e

248

seis meses.

Juan Gomez

Texero

Una Casa en la Calle

derecha con su Corral Ca-

valleriza y Pajaral e doze

baras e pente y doze e

fondo lino a la derecha

Jn Pedro Malfico y a la

yiguenda Jn Pedro Campos



cuo alquiler anual se
debe por sesenta y seis
tales vrs

Tiene de campo ^{de} ~~de~~

mill y quinientos ^{de} ~~de~~

de pñal. ^{de} ~~de~~ anuales qua

renta y cinco que se pagan

a D. Diego Matheos pro.

desta Villa.

Una pieza de tierra

al rñio de los Palacios dista

medio quarto de legua de

quatro leguas de pñmera

calidad linda a Levante D.

6^a
4^z

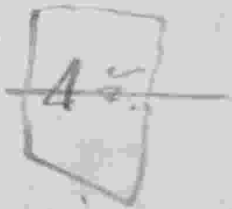


Alonso Oliva Poniente Martin 749

Muñoz Norte Matheo Barra
San Martin Muñoz es co-
mo se figura.

Otra pieza de tierra
al sitio el camino de lomo
distante un quarto de legua
e quatro Lelemines e pu-
mera calidos linda a Levte
el camino Poniente

6a



Juan e Abalos Norte Car-
los Martin San Pedro
Barreno es como se fig.

Esta part

Otra pieza de tierra

de tasa en el río el camino el lomo
Duplicada.

distante un quanto de legua

de quatro Telermines de pri.

mera Calida línea a Lev.^{te}

el camino Poniente de

Juan de Abalos Stoze Carlos

Martin San Pedro Barrero

es como se figura.

Otra pieza de tasa

al río el Zebrial diste.

un quanto de legua de es

Telemínes e segunda calidad lin

750

da à Levante como Cortes Po.

niente Ambrosio Perez Torre

8a

62.

Alonso Lozano San Maria

e Sanos es como ref^{ia}.

Otra pieza e tierra

al camino de la Manchitta

distante media legua e sea

Telemínes e segunda calidad

linda à Levante Alonso Te.

8a

62.

xero Poniente de Alonso

Malfico Torre el camino



Su Alonso Tutos es como
se figura.

Tiene a carga K^{e} K^{e}

Ziento y Zinquenta K^{e}

Un a p^{a} K^{e} anuales

quatro y diez y siete m^{e} .

Un que se pagan a D^{e} S^{e}

bastian M^{a} h^{e} p^{a} d^{e}

esta Villa.

Otra piera a tierra

al Z^{e} a J^{u} a F^{e} L^{o} r^{e}

distante media legua a

una faneca de Segunda Ca

linda linda a Levante el

Samero Poniente Trar. San

8^a

17^a

cher Peñabañer Noue Pedro

Garcia Rebollo Sur Jⁿ Mon

ro Turos escaso se fien

Otra piedra a triera

17^a

al Texo a los Aquilares

distante un quarto de legua

a seis Tlemines a Seguros

8^a

6^a

Calidad linda a Levante

Antonio Lorano Poniente

17^a



125
Dn Alonso Olivas Monte Dn

San Bravo San Dn Vicente

Corte es como refugio^{1a}

ad Otra piedra e tierra

al sitio e Cavildo distante

media legua e una fanega

e segunda calidad lina e

Levante Dn Lorenzo Suarez

Poniente Marcos Parra

Monte Alonso Silos San

ga

1/2

las beceras es como

1/2

Otra piedra & tierra. al

752

mitio & Cavildo distante me

dia legua & una fanega &

tercera Calioas Linda a Le

vante Pedro Olivas Poniente

la Viuda & Sebastian Diaz

Nonte Viuda & Rogue &

Arqueas Sur las Vexedas

es como se figura en el

Otra piedra & tierra

al Texro & la Cavora dista

9a

11a



575
media legua a seis Zelmí-

nes a tercera calidad linda

a Levante Diego Martín

Moreno Poniente Fran^{co}.

Sanchez Scribañer Monte

9a



Don Vicente Cortes San tñas

a Villareal es como refug^a

Una piedra a tierra

al sitio de los Anxeles dist^e

una legua a Zinedo San P.

a tercera calidad linda

a Levante Fran. Vigotes Lon.

753

gn Pedro Tanez Torre Ba

silio Martin Verino & D.

9a

[sf]

Benito San el Arroyo es co

mo ve figura

Otra viera de tierra

al vicio el Cerro de las Ma

tas distante una legua

de quatro fanegas de tierra

Calidad linea a Levante

Vexedo de Castil Rubio



Poniente Dⁿ Juan Fran^{co}

Notte Andres Juarez

3^a

4^a

Sax Fran^{co} Ribañer es

como se figura.

Los Bueyes para

la labor.

Yna Baca para

lo mismo.

Yn Cavallo & tres

años & labor.

Yna Cavalleria menor.

Yna Oveja

754

Ocho Tendos de dos años

Catorze Lechones

de cinco meses y nueve

de un mes.

Juan^{ca} Sanchez

Yna Casa en el Castu

dejo con su Corral Cavalle

nira y pajara de ocho baras

y media de frente y tres

de fondo linda ala dda.

Bart.^{me} Lorano y á la yig.^{da}

Buêda & Fran.^{co} Mancha

cuyo álquiler anual se

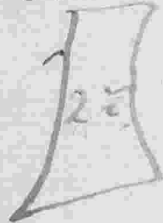
Moula por noventa y

òcho r^{ds}. Un tiene en el

Corral una Cerca & dos

Zelemines & r^{ta}. & Segunda

7^a 10^a



Calidad murada con tres

pies & d^{ivo} es como refig.^a

Y una piera & tierra

al Zorro & la enzina

distante un quarto de legua

755

A ocho leguas de Segunda

calidad linda a Levante de

haya el Gamero Poniente

Alonso Mancha Monte

8a

8u

Julian Ruiz San Jn Vicente

Cortes es como sefo

Vna Vina al pago de la

Alberca distante media

legua de tres leguas

de tierra de 3a calidad



línea à levante Julian

Ruís Poniente Manuel

Roman Norte Alonso

5^a

3^a

Jañer Sur el sesmo esta

poblada y es como ref^a.

Dña Viña al pago

de la Albenca distante me-

dia legua e tres leguas

de tierra e tercera Calioa

7^a

3^a

poblada línea à levante

Juan Gomer Poniente



Camino de Valdetorres Torre

756

Joseph Cortes San Julián

Ruín tiene tres pies de

Olivo es como se fig.

Juan Lopez

Una casa en la calle

alos Hexxenos con su

Corral de tres basas de

frente y diez de fondo linea

ala derecha Papan de Juan

Fustos y ala izquierda

Martin Fernandez Salomo

cuo alquiler anual ve

Regula por Zinquenta y

Zinco m. Vn

Tiene a carga Roi

mible doscientos y veinte

Kales Vn e pnal. Kaitos

anuales ve y veinte mra

que se pagan a D. Marcos

Monte pro. e Miapada.

Y ma Tam. con ucia



Una Lechona de

seis meses.

Fco. Nabier

Una piedra de tierra

al río de los Vermejales

distante un quanto de

qua a los Telemmes

de Segunda Calidad Linda

a Levante Capellania de

8^a

6^a

D. Fco. Antonio Poniente

D. Pedro Carrasco Roxo



Alonso Tautos San Roque

Traile es como refi^o.

Yna Lechona

de dos meses.

J^{do} Fern. Añudo

Una casa en la

Calle de Cañadilla con su

Corral Cavallería y

pajar de diez baras y

media de frente y doce de

fondo linda á la d^{ca} con los

15
Herrederos de Juan Tuto

758-

y ala y izquierda Blas

Matheos mis alquiler

anual se Regula por

Zinquenta y Lino etc.

Vellon.

Yn Cavallo para

la arrieria.

Yn tulo.

Lino Cavallexias me-

noxes para lo mismo.

Juan. A los Santos

Una casa en la Calle de
Cañadilla con su Corral. &
nuebe baxas y media &
frente y quatro baxas &
fondo linda á la derecha
con Lerca de Joachin Man-
cha y á la izquierda Pe-
dro Regalado cuió alquiler
anual se Regula por Zin-
quenta y cinco rds. Vn.

Una Lechona & so-
bre año.

Quince Lechones &

tres meses.

78.

Juan^{co} Hernandez

959

Una casa en la Calle de
 Cañadilla con su Corral Ca-
 rretera y Pajar de doce
 varas de frente y nueve de
 fondo linda á la derecha Se-
 ñor Carrasco y á la izquierda
 con Calleja de alquiler
 anual se Regula por so-
 renta y seis rs. Un

12

Tiene de carga perpetua
 tres Misas Rezadas que por
 su limosna se paga en cada
 año seis rs. Un



Una piedra & traza.

al sitio de las Costeras dis-

tante media legua & dos

fanzas & tercera calida

linea a Levante en veinte

cuates Poniente la dehesa

de la Oliva Norte Man.

9a

24

Martin suya D. Leonor

Rodriguez es como se fig.

Dexa piedra & traza

en las Torres distante una

legua e dos fanegas y nutil

766

por naturalera linda a lev.

D. Juan e Abalos Poniente

con los Balios Monte Juan

Casos San Viuda e Juan

Matheos es como se fig^o

Dexa piedra e tierra

en las Toras distante una

legua e una fanega y nutil

por naturalera linda a

Levante Solo Casasco

Poniente Dehesa el Gamero

Inu.

27.

Inutil

40.

Rosce Fran^{co} Tonibio e la con
los balorios es como se fig^a.

Estas dos tierras son
ynutiles p^a naturalera.

Una Tumenta

F^{co} Fran^{co} Martin

Rubio

Una casa en la calle

Pilar
de Cañavilla) con su corral

de catorze varas de frente

y siete y media de fondo

linda a la derecha con Her^a

El D. Ascension y por la

Yquienda con pensadero

de Sebastian para año al

quiter anual de Ngula por

sesenta y seis m. v.

Y una Fuente de Ngadio

para Hortaliza con ochenta

y ocho arboles frutales ad

rio de las Fuentes del Valle

distante mill pasos e tres

Telemine de tierra de p

mera Calida murada es

1a

3a

como refuosa vale a el due

no mill y doscientos xv.

Vn segun la Respuesta el

Y Interrogatorio trece.

Tiene el carga Reis

miñe ciento veienta

y cinco xv. a pñal. Reis.

tos anuales (Zinco y siete

mas que se pagan al fon

vento a las Conzepriones

a la Villa de Medellin

Do Cavallexias menores.

En Terdo año y

762

med. ...

Juan Vallecillo

Una casa en la Calle

de Cañavilla contra Corral

Cavallería y Pajas de quinze

basas de pente y ocho de

fondo linda a la derecha

Juan de Castro y ala y 29

Juan Garcia Tutos uno

alquiler anual de renta

por setenta y seis d. ...



Un solar en la Calle

de el Barbero de ocho varas

y media de frente linda

ala derecha Juan Mateo

Palomar y ala izquierda

Diego Agundes nada

utiliza

Una pieza de tierra

al río de las Fuentes de

balle distante quatrocientos

pasos de tres términos

primera Calles linda

a Levante de la Sombra

niente Vuda de la Talla

Monte el Espido San el Ca

6a
3a

mino de la Talla es como

refigura

Otra piedra de tierra

aturo de la Encaladilla de

tante un quarto de legua

de las Telemnes de la casa

6a

calidos linda a Levante

y San Alphonso Rescarnal

Doncienre Vauca de Pedro

Martin Saloman Nonte

el camino de Medellin es

como persona.

Tiene de carga perpe-

tua una Misa Nrada

que por su timonera se

paga en cada un año

tres reales y diez más

un al casa Janyocho

desta Villa.

Yna Tumenteria

764

Yna. & Añas

Yna Cavalleria

menor.

Yna Lechona & ocho

meses.

Otra & dos al contin

co lechones & quince dias.

Yna. Años

Una Casa en la Calle

al Tumenteria



Contra Cavallería y Sajan

de diez y siete varas de frente

y nueve de fondo linda ala

derecha para el Pedro

de Llanos y ala izquierda

Miquel Gomez cuió al

quien anual se Regula

por sesenta y seis d. un

Una pieza de tierra

alruido el vñilla de

distante una legua de

tres fanegas y media de

Segunda Calidad linda

a Levante de San. Navar

Lancado Poniente San.

Fernandez Remerino Hoste

Caminos de la Manchilla



San el monte es como se

figura

Tiene a carga de

novecientos y treinta

de pial. Ritos anuales



veinte y siete y treinta más.

que se pagan alas concepcio-

nes de Medellín

Otra pieza de tierra

al sitio de la Vereda de Pedro

Martin en las Toras dis-

tante una legua de dos

fanegas de tercera calidad

linda a Levante heredada

de Juan^{co} Martin Carronero

Doniente de Pedro Carreros

Norte Camino el Manana

766

hacia Mancha San L.

Leonora Rodríguez es como

una figura.

Otra piedra a tierra

al camino el Alcornoque

distante media legua a pa-

nepa y media a tercera

calidad linda a Levante

D. Miguel de Morales

niente el camino Norte

1/2
62



Dehesa de Baldecones San

Herederos de D. Juan Soria

les Zancudo es como se

figura

Una Baca para

la labor.

Un Turnento.

Juan González

Una Casa en la Calle

del Zementerio con su

Corral Cavalleria y Sajar,

El diez y ocho barros de puzos

767

y ocho de fondo lino a ala

derecha Juan Jimenez y

ala yigüenda Joseph Vilos

cuyo alquiler anual se

Regula por ochena y ocho

Kales Vellon.

Y una pieza de tierra

al riuo de Cavildo dista.

un quarto de legua de una

fanega de primera calidad



linda à Levante Dⁿ Miguel

Gomes Poniente Francisco

Saxano Nossa Dehesa

6^a

1^a

& Baldoarres San Thomas

Roman es como refi^a.

Otra piera & tina.

al sitio & Cavito distante

un quarto de legua & nuebe

Telemine & Texera Calidos

9^a

9^a
2.

linda à Levante Dⁿ Juan

L^{co} Poniente tinas.



Capellania de Dⁿ Juan Bravo

768-

Monje dehesa de Baldoctores

San Fernando Pacer es como

refigura.

Otra piera de tierra

alvicio de las heredas dis-

tante un quarto de legua

de tres Termines de leg^{ua}

Calidad linda a Levante

8a

31

Juan de Barrios Godo Don

Cathalina Soriano Moncalas

78
hoyadas San Santiago Gomez
es como se figura.

Tiene el cargo perpetuo
de tres mil y ocho mil.

Vellon que en cada año se
paga á la Capellanía que
pora D.ⁿ Ambrosio Gonzales
Capellan desta U.^a

Otra pieza de tierra
al sitio de Buena Christiana
distante un quarto de legua
de siete Terminos de Sep.^{da}



Calidad linda á Levante
de las de la Capellanía de Sep.^{da}

Don Poniente Francisco

Matheos Monte la Dehesa San
 Fran. Yigotas es como se
 figura.

Otra pira & tierra
 al sitio de los Poros distante
 media legua & rietto Zela
 mines & tercera Calles
 linoa a Levante Blas Cortes

9a



Poniente y sus Fran. Ma
 theos Monte la Dehesa es
 como se figura.

Otra pira & tierra
 al sitio del Zerrillo disto.
 media quanto & legua

de mis Pelemines de segunda

calidos linda a Levante

Manuel Sebastian Jener

Poniente y San Mencia

Olivas Norte Camino

de D. Benito es como se

figura.

Otra pieza de tierra.

alredio de los frontones

distante un quarto de

legua de una fanega de

8^a
62

Segunda Calera lindada

Levante trías las con

repciones & Medellin Po

niente D. Vicente Cortes

Monte Tres Alvaros

8a
11a

trías el binculo & de

allos es como refie

Otra piera & tría

al río & Camino el

Gamero distante un

quanto de legua & una

fanega & primera calidad

linda a Levante Alonso

Lozano Perer Poniente traza

ala Iglesia Torre Bast^{me}.

60
11a

Perer San Camino el

Garnero es como ref^o

Otra pieza & traza

al Camino el Garnero

distante un cuarto de

90
2f

legua & dos fanegas &

tercera calidad linda



a Levante Lorenzo Duran

771

Poniente Francisco Sánchez

Peribaner Norte Camino

el Gamero San Pedro

Revollo es como se figura

Otra pieza de tierra

al Camino al Gamero

distancia un quanto de

legua e tres fanegas e

tercera calidad linda

a Levante el Camino Pon



Juan & Llanos Monte ^{Dr}_v

Sebastian Matheos ^{Dr}_v

9a

3f.

el mismo camino es como

se figura.

Otra piedra & traza

al río de la Encaladilla

distante un quarto de

legua & sus términos

& tercera calidad linda

9a

6r.

à Levante Dr. Alexandro

Costes Poniente camino



de Medellin nome Pedro

772

Revollo sua Pedro Larra

es como se figura.

Otra piera de terra

al riuo de la Encaladilla

distante un quarto de

legua de sus Pelemines

de tercera calidad linda

ga a Levante Fran^{co} Sanches



Peñabañer Poniente Caminos

de Medellin nome Alonso

Retamal San Ilonso Perea

Larano es como se p^a

Otra piera e traa

alvicio de los Aguilares de

tante un quanto e legua

e de los Zelmunes e p^u

mexa calidad linda a

Levante y Norte traa

e las Concepciones e de

6a
6u

de llin Poniente Alexo

Garrido San Juan Arroyo



Barreros es como se p^a

Una Viña al pago

de la Alberca distante

un quarto de legua de n^o

de Termines de tierra

de primera calidad mu

4^a
91
92

nada y poblada es como

se figura.

Doz. Anulos para

la labor.

En Teron de sobre
año 1511

En Tamentos

Fern. Olivas

Una Casa en la Calle
del Zementerio con su

Corral Cavalleria y pa-

lan de diez y seis banas

y media de frente y doce

y media de fondo linda

ala derecha con Esquina



y á la yguierda Juan

774

Robles año á quíten

anual se Regula por se

venta y sesenta y un

tiene el cargo Nov.

un mill y cien

Un de pual. Novos anuales

treinta y tres que se pa

gan del Hospital desta

Villa.

Unapiera de trna.



al río de las Zoraderas

distante un quarto de legua

de tres fanegas: una de

segunda calidad y dos

de tercera linda a Lev.

el Camino de Medellín

859a



Poniendo el Camino de

baldozanes Monte Dn

Clemente Tancor San Dn

Peons Arzuñas es como

se figura.

Tiene a carga Hois

775

imble setuentos ad. de

pxal. Hoito anuales ve

inte y uno que se pagan

a D. Juan Mancha pro

a D. Benito.

Otra piera a taxa

al sitio de los Hoios de los

poros distante media

legua a Janega y media

a legua caleros turda



a Levante de Sevastian Mu

thos pao. Poniente Uuoa

a Melchor Aroncio Torre

Caminos a Villagonzalo

ga

11^a
-6^a

San Bernabe Martin

Rubio es como ref^a.

Una Huerta en

Regadio a Hortaliza al

rio Las Huertas el

Valle distance mill paja

a Rey Zelmunes a traza



de pumena. Calidos poblada

de Ovalino y algunos arbo.

1a

6c.

los putales murada es

como refigura. produce se

gun el caso a ra calidos.

Tiene a carga Roi.

mible ciento y cinquenta

Kales a pua Cortos an.

quatro y diez y siete mil

que se pagan al conu.

de Agustina de la Villa

de Medellin

Dos Cavallerias

menores

Ju^{de} Fern. Alonso

Francés

Una Casa en la Calle

de la Iglesia con un Corral

Cavalleria y papas de

trece banas de pence y

deze el fondo linda ala

derecha con Maria



Christina y ala y izquierda

777

Joseph Cortes uno alquilar

de un año de renta
anual de renta por ochenta

de un año de renta
y ocho mrs. Vrs.

tiene a cargo de

de un año de renta
mble dos mill y quarenta

Kales Vellon a pcal. Noi-

tos anuales treinta y

uno y seis mrs. que se

pagan ala Cofradia de las

Benitas Animas de las

Otra casa en el Almo-
zano el Arnoio con su
conual e tiene baras de
frente y diez de fondo linda
a la derecha Fran. Lorano
y a la izquierda con es-
quina cuio alquiler añ.
se Regula por sesenta y
seis añ. vn.
Tiene de campo Rñ.
mible mill quatrocientos

veinte y dos mil. Una de piala

778

Restos anuales quarenta

y dos y veinte y dos que se

pagaran á las Monjas con

repuõnes á la Villa de

Mesella

Una piera de tierra

al río de las Costas de

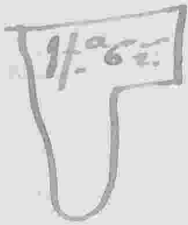
tante tres quartos de

lega de fanega y media

de terreno calido linda



a Levante y Poniente trnas.
de la Iglesia Norte D. Baltha.
san de Barças San Herodeno
de Virene Topada es como
se figura



Otra pieza de tierra
al río de los pozos distante

tres cuartos de legua y dos

faneças y media de tercera

Calidad linda a Levante

Thomas Gomez Poniente

Bartholome Revollo Norte



la dehesa Boial San Sa.

Maná Surrer es como

se figura.

Otra piera de tierra al río
 el Tebaial distante medio
 quanto a legua de una fanega
 de segunda calidad linda a
 Levante Benavente Martin
 Poniente D.º Fran.º de Gueros
 Norte Arnois el Tebaial

8ª

1/2ª

San Joseph Ruiz es como
 se figura

Otra piera de tierra
 al río el Terro de la Cruz
 distante media legua

8ª

1/2ª

de una fanega de segunda
 calidad linda a Levante
 el Macho Poniente D.º Fran.º

Conces Monte Ambrosio Perer
San Dⁿ Alonso Malfeito e
como se figura



Otra pieza de tierra
al riuo de los puentes

distante media legua de
una fanega de tercera ca

linda a Levante
Fran Penibañer Poniente

9a
11a

Dⁿ Juan Mathos Nave
Dⁿ Juan de Naves San



Carnes & Lomo es como

se figura & otras cosas

Otra pieza & tierra

alvicio & el Vincon distante

una legua & tres fanegas &

tercera calidad linda a

Levante y Poniente Juan

Matheos pro Poniente

Jn Nicolas Tixaltes con el

Axvio es como se fig

Otra pieza & tierra

9a
3/5

rio de los Carrascales diste

un quanto de legua de 200

fanegas de segunda calidad

linda a Levante xxias del

Carilto de Medellin Poniente

Dr. Lorenzo Suarez Nouze

8a

24

Juan de Lanos San Juan

Roman es como ref^a

Un molino arinero

en el año que llaman

balde arenas distante

Tien pasos & una muela la

781

que anda solo mientras llueve

cuia renta anual se regula

por siete fanegas & trigo.

al Tiene & carga este y

las dos fanegas & tierra an

tecedentes dos mill reales &

para Rentas anuales esenta

que se pagan a Fr. Juan

Andon y Barra pñ

& Mexico

Dos Bajas para la labor

Una Nobilla Zennit

Tres Cavallerías me

nores en la villa de San

Juan Martin

Rubio

Una casa en la calle

de Cañadilla con su Corral

y Cavallería de siete varas

de frente y nueve de fondo

linda á la derecha Joseph

Loper y á la izquierda de

bastante Enrales á una alq.



anual de Regula por Ting.

y lino de un grado de ...

Una pieza de tierra

al sitio de los Hoios de los

poros distante media legua

de una fanega de tercera cali.

de linda a Levante y Sur

Javier Retamal Poniente

Don Alonso Malfato Norte

el camino de Villagonzalo

es como se figura.



Tienen estas dos Alca-
jas de carga Noímbre que

nocientos treinta y tres m^d

Un^o de p^{al}. Noitos anuales

trere que se pagan a D^o Fer.

nando Milanés p^{ro}. de la

Tarra.

Otra p^{era} de tria

alvicio de pronto p^{ro}

distante un quarto de

que de seis Zelemínes de

segunda calidad linda a

Levante D. Vicente Condes

Poniente Fran^{co} Joseph Roca

Dicep Martin de Llanos

8a
6i.

Sus Thomas Gonzales es

como se figura

Tiene a cargo Róm^e.

Tien un Vn a pral. R.

ocho anuales tres quere

pagar a D. Alonso Ro.

man pro desta Va.

Una Tumentá.

Una Burranca e

seis meses.

Juan Gomez

Dois Obegas.

Una Lechona.

Juan e Llanos

Una Casa en la Calle

branca con su Corral y

en el un pie e olivo e

cinco banas y media e

10
10



frente y tres y medio

fondo linda ala derecha

Luis Gomez y ala yzq.

Ambrosio Cano ano alg.

Anual e Regula por treinta

y tres m. U.

Una Cavalleria

cuelloro menos

Una Lechona de las

bre año

Otra de tres meses



Juan Peña

Una casa en la Calle
buena con su Corral y
Cavallería de diez barras
de frente y diez y media
de fondo línea a la derecha
Juan Carrasco y alayr
quiere Juan Cavallero
cuo alquiler anual se
Regula por sesenta y
sus ind. Un

Una Viña al pago de la

Alberca distante un quarto

de legua de quatro de lino

nes de segunda calidad lino

a Levante Patrio de lino

Poniente Viuda de Pedro

Romero Torre de Fabian

de lino Frances San Bar^{me}



tener esta poblada es como

refigura...

Una Viña al pago de la

Alberca distancie vn quanto

el legua el quatro Zeleni

nes el tierra el tercera

calidos linea a Levante

y Norte Juan Barrero

Poniente Fabian el a

9a

4i

Hava sus el sermo es

como se figura

Los Cavalleras

para la labor

Ynstrumentos

Fran. Perer

Una Viña al pago de

llano distante media legua

de tres Telemines y primera

Calidad poblada linda a

Levante y San Pedro Perer

Poniente el Callejon Norte

Alonso Perer es como se

da

32

figura tiene tres arboles

frutales

Vna Fomento con una

ia de seis meses

Juan Barrero

Ver. de España

Una Viña al pape

llano distante media legua

de tres fanegas de segunda

calidad poblada linda a

Sevance Juan de Llanos

Mancha Poniente Ber

lentim de Bargas Norte

dehesa de Badstornes su

50
37

Alonso Monago es como

refigura tiene diez y seis

árboles frutales

Tiene e carga perpetua

tua tres misas Nra das

que por la limosna se paga

al cura Parnicho seu no

Un en cada un año.

Juan Gonzalez

Ver. e Medellin



116
Una pieza de tierra
al riuo de Barranco de
tante legua y media de
Dore fanegas tres e tercera
calidad y nuebe ynuitiles

por naturalera linda a

Levante el camino de la

manchita Poniente tras

el S. N^{ro} de S. Martin

12^{ga}
12^f
Hoye la Dehesa de la Aquila

San D.º Ferrnando Ponceles

es como se figura

Fran^{co}. Matheos

Faner Vezino

La Manchita

Una Casa Calle de los

Sanos con su Coxzal ca-

vallería y pajar tienda

frente diez y seis Varas

y media y el fondo nueve

y media linda a la dda.

Monse Sanchez y a la



60
requerida Dr. Vicente Arias
Cortes uno alquiler e Regla
por Zinquenta y cinco r^{do} v^{no}

Una pieza de tierra al
río de los Rincos distante

una legua e dos fanegas

de buena calidad linda a

Levante Dr. Alonso Malfeito

12/

Abalos Poniente y Norte

Fern. Gomez San la Vereda

de Castilrubio es como

se figura.

Otra pieza de tierra

al río de las Cocinas dist^e

60

789

una legua e dos fanegas y

media e tercera Calidad lina

a Levante Venada el poro

e Mancha Poniente y un

9a

24
65

Ja Leonora Rodriguez Torre

Ana Promesa es como se

figura.

Tiene el cargo de

Quinquenta Ducados e pral

Reitos anuales diez y seis

y medio que se pagan a Dn

Eugenio Henrig Vexerasso

pno. de la Puebla de la Reyna

Otra pieza de tierra

del sitio de las Coginas

distante una legua de

quatro fanegas de tercera

calidad linda a Levante

Miguel Jañer Poniente

Patricio Garcia Norte

Juan de la Mancha Sur

don Juan Joseph Ve.

Zins de Medellin esco.

no se figura

9a
A



M^{co} D. Juan. Penafiel

796

Vez^{no} & fuente ò bejuna

Una piera & otra. àl rito

& los pozos distante media

legua & veinte y quatro fan^{as}

& segunda calidad linda

à Levante la Marquesa

& Loriana Poniente Ca

thalina Monso Ponete la

8^a

dehesa boial sur el cam^{ino}

no & los manantiales es



como se figura

Otra piera & trina

al Carrino de los manantiales

distante un quarto de legua

& seis fanegas: quatro de

primera y dos de seg.^{da} Calidad

linda à Levante y Poniente

de Pedro Campos Nove el

Carrino de los manantiales

6^a 8^a

6f

Señal el Carrino de Villagon.

zalo es como se figura

Otra piedra & cana. al

sitio de los manantiales

distante un quarto de

legua & doce fanegas de

segunda calidad linda a

Levante de Juan Xari.

Poniente la Marquesa de

Louana Norte el camino

8^a
127

de los manantiales con

el epido es como refi.

Otra piedra & breña

al río el Camino de los

manantiales distante me

diego quatro legua y dos

fanegas y segunda calidad

linda a Levante D. Alonso

Olivera Poniente Pedro

Revolto Torre D. Juan

8.^a
2f.

Torre San Procopio Sta.

thor es como refugio de

Otra pieza de tierra

al río el Zorno la Chorra

distante doscientos pasos de

792

seis fanegas de vino de la

calidad y una de tercera

linda a Levante D. Alonso

Oliva Poniente D. Pedro

Campes Nonne taxas. La

Iglesia San el Crisostomo.


mo refugura.

Otra perra de tierra

alvino el Cerro de la hora

distante Lien pasos de

gaga



505

faneza y media de segunda

calidad linda a levante

y floue el camino de Val.

8^a

verde Poniente trinas. de la

1/2.62

Iglesia San el Exido es

como refigura

Otra piedra de trina al

sitio del cono de la Cavera

distante medio quarto de

legua de sus fanezas de sep.

Calidad linda y una de



tercera lenda a Levante

San Fabian Frances Poniente

la Mangrera de Louren

North de Pedro Campos

82.92

67

San D. Alonso Matheo

Abalos es como refie

Otra pieza de tierra

al rio de las Toras de canel

una legua de doce fanegas

tercera calidad lenda

a Levante y San D. Maria



891

de Rogales Poniente D. An

9a

127

dos Campos Torre D. Fir

Cortes es como se fig^a

D. Ferr. de la Vera

Ver. de Mexida

Una piedra de arena. al

sitio de la Reina distante

media legua e quinre fa

negas; quatro e hexesa

9a

157

Calidad y onre y nutilos p^a

naturalera linda a Levante



Juan Moreno Larios Pon^{te}

794

Mano Parra Stone et

arroyo San Dⁿ Pedro Cam

por es como se fig^a

Otra pieza de tierra

al riuo de los Angeles dize

una legua de Linco fanegas

de tierra Caliva Linda

9a a Levante Juan Robles



Poniente Blas Matheos

Stone et Cerro de Pedro



Mender San. Dⁿ Vincente

Contes es como se fig.^{1a}

Fran. Gonzalez

Guerrero Verino

de Alange

Perúe anualmente

Catorze Naves y diez y

sis más. Vⁿ Nave que

Corresponden al príncip.

por el quatrocientos

Ochenta y dos que tiene

impuesto sobre una Casa

795

en la Calle de Matasanos

propria de Alonso Moreno

hava.

D. Juan Carrasco

en nre. de D. Juan

Jonacio Carrasco

Vez. de Villafranca

Una pieza de tierra

al riuo de la fuente el

Salomar distante leguas



quanto e seis fanegas e

tercera calidad linda a Se.

vante D.^{no} Andres Monillo

Poniente D.^{no} Alonso Malfeiro

Norte la dehesa de D.^{no} Sal.

vador San D.^{no} Pedro e So.

doy es como se figura.

Otra pteza de tierra.

almismo sitio distante

legua y quanto e dos fanegas

e tercera calidad linda

9a

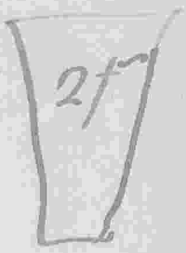
6f.

à Levante D. Manuel Ba

zan Poniente D. Pedro Godoi

9a

Noche viñas el Duero Sur



Lan. Cortes Azevalo es como

se figura


Otra pica a tierra

al río de la fuente el Pa

tomar distancia legua y

quanto a do fanegas etc

9a



cerca Calioad linda a Lev.

la Dehesa de D. Salvador

Poniente Dⁿ Juan Rubio Torre

D^a Maria Nogales Sur

Dⁿ Vicente Cortes es comose

figura.

Otra piera & tierra

al río de la Ochesa nueva

distante media legua &

fanega y media & tresca

Calidad linda a Levante

9a



Dⁿ Balthasar & Bargas

Poniente el camino &

Salvando Torre tierra el

Consejo San D. Maria

Satiernes es como se fig.

Una Cerca para forma

se en el epido el S. Gregorio

dentro de la Villa el tres

Terminos tierra el

tercera calidad linea a

Levante D. Alonso Matheo

Poniente D. Lorenzo Lopez

Torre el epido San el

8a 1a
32

Cornal & Dominguez Barre.

no produce sin yntermiten

cion tiene un olivo y es

como refijuna.

Dr. Juan Camarero

Vino de Dr. Benito

Una quarta parte

en la dehesa el Aquila &

doscientas y cinquenta fa-

negas & rianza de solo pasto

Quinto y veinte y cinco



La Segunda Calidos y Tiente

798

veinte y cinco y tercera

linda a Levante el Tío

Guadamer Poniente tras

el avos Norte la Dehesa

el D^o Salvador Sur el R

gacho Barrancoso La

que es el maior particone.

no P. Lorenzo Luñano

P^o de la fuente el Tante

es como se fig^o Vale más

254



87.
anual mill y veinte y cinco
ms y la tiene D. Isabel Donoso

Tiene a carga esta
parte a Dehesa mill ochosi.

entos treinta y quatro ms
Vellon a prial. Noitos an.^{les}

Zinquenta y cinco que se

pagan ael Convento a Re.

lijosas a la purissima Con
zeprion a la V. a. de Medellin.

Sabriel Pueto

Salcano

Una casa en la calle

Bronca con su Corral. Dtes

horas a fuente y ocho a

por Zinquenta y Zinco xx. Dn

Una piera de tierra

al Camino de la Dehesa de

tante seiscientos pasos de

nuebe Zelermínes de prime

ra Calidad buena a Levante

y Sur como Tipana Pon.

el Camino de la Dehesa Norte

6a

92

Dn Alonso Malfeito es como

se figura

Tienen de carga estas



dos alapas seisientos y

800

noventa xx. e pñal. Reinos

añuales veinte y veinte

y quatro mrs. que se pagan

a Dⁿ Marcos Montes pñal.

e Alifadaz.

Otra carga Reinos

ble e seisientos y veinte

y quatro mrs. e pñal. Reinos

añuales seis y veinte

y quatro mrs. que se pagan



al Hospital desta Va.

Otra carga Noim^e.

de ciento treinta y ocho

un vellon Noitos anuales

quatro y quatro m^{rs}

que se pagan a Dⁿ Alonso

Roman p^{ro}. desta Va.

Otra piera de una.

alvicio de las Corinas de

tante una legua de una

fanga de Mexena Calidos

linda a Levante Pedro

801

Cortes Poniente Diego

Sonales Norte d'arroyo

9a

11a

San Benedero & Juan

Lorano es como refugio

Otra piedra & traza

al vicio & Cavaero & Alto

distante una legua &

una fanega & tercera

9a

11a

Calidad linda a Levante

Pedro Cortes Poniente



Fernando Alonso Frances

Monte y san el año 1600 e

como se figura

Una Viña al pago

de la Aberca distante mer

dia legua e tres leguas

e tierra e primera cati

dad poblada linda a San^{te}

Fernando Palomares Po

da

35

niente y San Dⁿ Juan

San. Monte Patricio Flores



es como se figura.

Otra pieza e tierra

e Viña al pago e llano

distante media legua e

tres Termines e prumera

calidad poblada linda a

Levante y Poniente Bar

tholome, e llanos Norte

el Callejon San Alonso

Panna es como se fig.

1a
35



Tres Cavallerías

menores.

M Gregorio Vadillo

Verino el Campo

de Quintana

En molino Axinero

llamado la hacienda de Sa

nabría en el mismo sitio

y Rio de Suardiana con

dos muelas de piedras co

nientes en los navilleros



distante legua y quando

linda à Levante y Poniente

la quebrada de Guadiana

fluye y sea en noville

no el coto; el que esta

en arrendamiento en

quarenta y dos fanegas

y media el tiempo por

año; y su producto según

la Resp. des y rece.



Y prerrogativa es setenta

fanezas e rúsp.

In Gonzalo Leal

Verino de la Cúr

de Mexida

Una piera e tierra

al rúio el Camino

de la Dehesa distante mill

paso e dos fanezas e

primera calidad linda



a Levante y sea D. Juan

804

6^a

Man. Poniente el camino

2^a

Monte D. Alonso Malfeiro

Davalos es como se fig.

Otra pieza de tierra

al Cerro de la Chora dicit.

medios quarto de legua

de dos fanegas de segunda

Calidad linda a Levante

7^a

2^a

D. Juan Davalos Poniente

Hoya Taxua Monte D.



108
Vicente Cortes su el crido

es como se figura.

Otra pira de tierra

al sitio de las Fuentes el

Valle distante doscientos

pasos e dos fanegas una

de primera calidad y una

de segunda linda a Lev^{te}.

en Peoro Sodoy Poniente

6.ª g.ª

2.ª

Alejo Garrido Nove camino

de Villagonzalo sus las

Suertes es como se fig^a.

805

Otra piera & tierra

al riuo de la taraja distante

una legua & seis fanegas

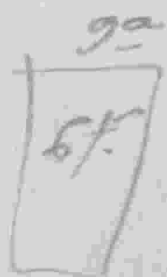
& tercera calidad linda

a Levante de Balthasar

& Bargas Poniente de

Cathalina Alonso Roxe

Camino de Balco Torres



San Fernando Cortes

es como se figura

Jnc
Jerónimo Leal

Antunes Verinos

Medellin

Perave anualmente

veinte y seis reales y

veinte más. Un Realito

que corresponden al p^{al}.

de ochocientos y ochenta

ympuestos sobre una casa

Calle de los Herreros propia

de Cathalina la Roca

Idem ciento y treinta

866

y dos mil un reales con ses

pendientes a quatro mill

y quatrocientos y impuestos

sobre treinta y ocho fanegas

de tierra en diferentes sitios

proprias de don Juan Rubio

pro.

Idem ciento y veinte

Reales vellon reales de tres



mill y quinientos canchales

a quarenta y dos fanegas

de tierra en distintos sitios

propias de D. Vicente Cortes.

Idem once reales

vellon de los correspondi-

entes al principal de tres

cientos y sesenta y ocho

canchales a fanega y me-

dia de una. al sitio de las

Rozas propias de Juan

Saxua Robles

807

Idem treinta y nueve

Kales y diez y seis más un

Koito e mill trescientos

y diez y seis cargados a

una casa calle del Zermen

terio propio de Juan G.^a

Robles.

Idem sesenta Kales

Koito anuales que le paga

D. Juan de Añas sobre

diferentes tierras.

En Gregorio Díaz

Vez. no a Medellín

Señave anualmente

dies y nueve m^{rs} y veinte

y seis m^{rs}. Un Real que

corresponden a seiscientos

y sesenta Carquidos à una

Casa en la plaza Vieja pro.

paia de Pedro Coxes.

En Gonzalo Carraval

Ver no de Careres

808-

Pexive anualmente

cientos Zinquenta y

Zinco en el valor

de las Terras de la Dehesa

de los Guipos como su

particionero en que es

el mayor el Marques

de Espinardo Intendente

de Burgos.



D. Gonzalo Murillo

Ver^{no} de Careres

Un pedazo de dehesa de

solo pasto en la de thore

de Caños que se llama de

Cathalina Fresneda y llamada

lejo distancia dos leguas de

veintenas y cinquenta fan^{tas}

de segunda calidad linda a

Sevante Maldegollada de dehesa

de Pedro N. Cornalbo S.


Guardiana se fig. al marq. y ha

Verificado las trae en ^{to} años estas

dos partes de Muñoz de Tiquel

Ver de Piedrayta en diez mill y quin^{tos}

de p. al. en caso contra de verificand.



DIPUTACIÓN DE BADAJOZ

ÁREA DE CULTURA Y DEPORTE
SERVICIO DE ARCHIVO PROVINCIAL







DIPUTACIÓN DE BADAJOZ

ÁREA DE CULTURA Y DEPORTE
SERVICIO DE ARCHIVO PROVINCIAL